

# **PROCJENA RIZIKA OD VELIKIH NESREĆA ZA OPĆINU STARIGRAD**



Veljača, 2025. godine

## SADRŽAJ

UVOD .....	12
KRITERIJI ZA IZRADU PROCJENE RIZIKA .....	15
1. OSNOVNE KARAKTERISTIKE OPĆINE STARIGRAD .....	16
1.1. Geografski pokazatelji .....	16
1.1.1. Geografski položaj .....	16
1.1.2. Broj stanovnika .....	17
1.1.3. Gustoća naseljenosti .....	17
1.1.4. Razmještaj stanovništva .....	17
1.1.5. Spolno-dobna raspodjela stanovništva .....	19
1.1.6. Broj stanovnika kojoj je potrebna neka vrsta pomoći pri obavljanju svakodnevnih zadataka .....	20
1.1.7. Prometna povezanost .....	21
1.2. Društveno-politički pokazatelji .....	22
1.2.1. Sjedište upravnog tijela .....	22
1.2.2. Zdravstvene ustanove .....	22
1.2.3. Odgojno-obrazovne ustanove .....	22
1.2.4. Broj domaćinstava i broj članova obitelji po domaćinstvu .....	23
1.2.5. Broj, vrsta (namjena) i starost građevina .....	24
1.2. EKONOMSKO-POLITIČKI POKAZATELJI .....	24
1.3.1. Broj zaposlenih i mjesta zaposlenja .....	24
1.3.2. Broj primatelja socijalnih, mirovinskih i sličnih naknada .....	30
1.3.3. Proračun Općine Starigrad .....	31
1.3.4. Gospodarske grane .....	32
1.3.5. Velike gospodarske tvrtke .....	34
1.3.6. Objekti kritične infrastrukture .....	34
1.4. Prirodno – kulturni pokazatelji .....	37
1.4.1. Zaštićena područja .....	37
1.4.2. Kulturno – povijesna baština .....	37
1.5. Povijesni pokazatelji .....	38
1.5.1. Prijašnji događaji i štete uslijed prirodnih nepogoda .....	38
1.5.2. Uvedene mjere nakon događaja koji su uzrokovali štetu .....	39
1.6. Pokazatelji operativne sposobnosti .....	40

1.6.1. Popis operativnih snaga .....	41
2. Identifikacija prijetnji-registar rizika .....	47
2.1. Popis identificiranih prijetnji i rizika.....	47
2.2. Odabrani rizici i razlozi odabira .....	49
2.3. Karta prijetnji.....	49
3. KRITERIJI ZA PROCJENU UTJECAJA PRIJETNJI NA KATEGORIJE DRUŠTVENIH VRIJEDNOSTI .....	50
3.1. Život i zdravlje ljudi .....	50
3.2. Gospodarstvo .....	50
3.3. Društvena stabilnost i politika .....	51
3.4. Matrice rizika.....	53
4. VJEROJATNOST .....	54
5. OPIS SCENARIJA.....	55
5.1. Opis scenarija - Potres .....	56
5.1.1. Naziv scenarija, rizik, radna skupina .....	56
5.1.2. Prikaz utjecaja na kritičnu infrastrukturu.....	63
5.1.3. Kontekst .....	64
5.1.4. Uzrok.....	65
5.1.5. Opis događaja - Potres .....	66
5.1.6. Matrice rizika za potres.....	75
5.1.7. Karta rizika za potres .....	76
5.2. OPIS SCENARIJA – POŽAR OTVORENOG TIPA .....	77
5.2.1. Naziv scenarija, rizik, radna skupina .....	77
5.2.2. Prikaz utjecaja na kritičnu infrastrukturu.....	78
5.2.3. Kontekst .....	79
5.2.4. Uzrok.....	81
5.2.5. Opis događaja – Požari otvorenog tipa .....	87
5.2.6. Matrice rizika za požare otvorenog tipa.....	90
5.2.7. Karta rizika za požare otvorenog tipa .....	91
5.3. Opis scenarija – POPLAVA .....	92
5.3.1. Naziv scenarija, rizik, radna skupina .....	92
5.3.2. Prikaz utjecaja na kritičnu infrastrukturu.....	93
5.3.3. Kontekst .....	93
5.3.4. Uzrok.....	95

5.3.5. Opis događaja - Poplava .....	96
5.3.6. Matrice rizika za poplavu.....	100
5.3.7. Karta rizika za poplavu .....	101
5.4. opis scenarija- EKSTREMNE TEMPERATURE.....	102
5.4.1. Naziv scenarija, rizik, radna skupina .....	102
5.3.2. Prikaz utjecaja na kritičnu infrastrukturu.....	103
5.3.3. Kontekst .....	103
5.3.4. Uzrok.....	107
5.3.5. Opis događaja - Ekstremne temperature .....	109
5.4.6. Matrice rizika za ekstremne temperature .....	113
5.4.7. Karta rizika za ekstremne temperature .....	114
5.3. OPIS SCENARIJA- EPIDEMIJE I PANDEMIJE .....	115
5.3.1. Naziv scenarija, rizik, radna skupina .....	115
5.5.2. Prikaz utjecaja na kritičnu infrastrukturu.....	117
5.5.3. Kontekst .....	117
5.5.4. Uzrok.....	120
5.5.5. Opis događaja – Epidemije i pandemije .....	122
1.4.6. Matrice rizika za epidemije i pandemije.....	126
5.4.7. Karta rizika za epidemije i pandemije .....	127
6. MATRICA RIZIKA S USPOREĐENIM RIZICIMA .....	128
7. Analiza sustava civilne zaštite.....	129
7.1. Područje preventive .....	129
7.1.1. Usvojenost strategija, normativne uređenosti te izrađenost procjena i planova od značaja za sustav civilne zaštite .....	129
7.1.2. Sustavi ranog upozoravanja i suradnja sa susjednim jedinicama lokalne i područne (regionalne) samouprave.....	130
7.1.3. Stanje svijesti pojedinaca, pripadnika ranjivih skupina, upravljačkih i odgovornih tijela.....	130
7.1.4. Ocjena stanja prostornog planiranja, izrade prostornih i urbanističkih planova razvoja, planskog korištenja zemljišta .....	131
7.1.5. Ocjena fiskalne situacije i njezine perspektive .....	131
7.1.6. Baze podataka .....	132
7.2. Područje REAGIRANJA .....	133
7.2.1. Spremnost odgovornih i upravljačkih kapaciteta.....	133

7.2.2. Spremnost operativnih kapaciteta .....	134
7.2.3. Stanje mobilnosti operativnih kapaciteta sustava civilne zaštite i stanja komunikacijskih kapaciteta.....	135
7.2.4. Područje reagiranja .....	135
7.3. Tablični prikaz spremnosti sustava civilne zaštite .....	142
8. VREDNOVANJE RIZIKA .....	143
9. POPIS SUDIONIKA IZRADE PROCJENE RIZIKA ZA POJEDINE RIZIKE.....	145
10. Kartografski prikaz.....	146



REPUBLIKA HRVATSKA  
ZADARSKA ŽUPANIJA  
OPĆINA STARIGRAD  
**Općinski načelnik**

**KLASA:** 240-01/25-01/01  
**URBROJ:** 2198-09-2-25-1

Starigrad Paklenica, 13. siječnja 2025. godine

Na temelju članka 17. stavak 3. podstavak 7. Zakona o sustavu civilne zaštite (NN br. 82/15, 118/18, 31/20, 20/21 i 114/22), članka 7. stavak 2. i stavak 3. Pravilnika o smjernicama za izradu procjena rizika od katastrofa i velikih nesreća za područje Republike Hrvatske i jedinica lokalne i područne (regionalne) samouprave (NN br. 65/16), Smjernica za izradu procjena rizika od velikih nesreća za područje Zadarske županije („Službeni glasnik Zadarske županije“ br. 3/17), te članka 16. Statuta Općine Starigrad („Službeni glasnik Zadarske županije“ br. 3/18, 8/18, 3/20 i 3/21 i 20/23) Općinski načelnik Općine Starigrad dana 13. siječnja 2025. godine donosi

#### **ODLUKU**

**o postupku izrade Procjene rizika od velikih nesreća za područje općine Starigrad i osnivanju Radne skupine za izradu Procjene rizika od velikih nesreća za područje općine Starigrad**

#### **Članak 1.**

Ovom Odlukom uređuje se postupak izrade Procjene rizika od velikih nesreća za područje Općine Starigrad, osniva Radna skupina za izradu Procjene rizika od velikih nesreća te određuju koordinatori, nositelj, izvršitelji izrade Procjene rizika i konzultant.

Procjena rizika od velikih nesreća za područje općine Starigrad (u daljnjem tekstu: Procjena) izrađuje se sukladno Smjernicama za izradu procjene rizika od velikih nesreća za područje Zadarske županije.

Postupak izrade Procjene obuhvaća prikupljanje, obradu i analiziranje podataka.

#### **Članak 2.**

Ovom Odlukom određuju se koordinatori za svaki pojedini rizik te nositelji i izvršitelji izrade rizika.

Ovom Odlukom određuje se Alfa atest d.o.o. iz Splita, Poljička cesta 32, ovlaštenik za prvu grupu stručnih poslova u području planiranja civilne zaštite kao konzultant.

Koordinatori organiziraju i koordiniraju izradu svakog pojedinog rizika, dok su izvršitelji dužni surađivati te u okviru svoje nadležnosti doprinositi razradi rizika.

Lista koordinatora za pojedine rizike, izvršitelja i konzultanta nalazi se u Prilogu I. koji je sastavni dio ove Odluke.

### **Članak 3.**

Osniva se Radna skupina za izradu Procjene rizika od velikih nesreća za područje općine Starigrad (u daljnjem tekstu: Radna skupina).

Članovi Radne skupine, istovremeno i nositelji za pojedine rizike, osim načelnika kao glavnog koordinatora, imenuju se:

1. Mario Zubčić, Načelnik Stožera CZ, koordinator
2. Marko Marasović, član za identificiranu prijetnju i rizik (*potres*)
3. Ante Marasović, član za identificiranu prijetnju i rizik (*požar otvorenog tipa*)
4. Ivan Jović, član za identificiranu prijetnju i rizik (*ekstremne temperature*)
5. Marina Milovac, član za identificiranu prijetnju i rizik (*epidemije i pandemije*)
6. Dijana Puljić Erceg, član za identificiranu prijetnju i rizik (*poplave*)

### **Članak 4.**

Koordinator ima sljedeće obveze:

- organizaciju i vođenje sastanaka Radne skupine,
- koordiniranje i nadziranje procesa izrade Procjene rizika,
- predlaganje izmjena i dopuna Procjene,

### **Članak 5.**

Nositelji imaju sljedeće obveze:

- izrađuje scenarije za određene rizike,
- odgovorni su za vjerodostojnost podataka iz svoje nadležnosti,
- sudjeluju u analizi i evaluaciji rizika za koji su prema Prilogu I. ove Odluke utvrđeni nositeljima, sukladno uputama,
- kontaktiraju s nadležnim tijelima, te znanstvenim institucijama u svrhu prikupljanja informacija,
- o tijeku procesa prikupljanja podataka redovito obavještavaju koordinatora,

- dostavljaju koordinatoru tražene podatke u zadanim rokovima te surađuju tijekom rada na procjeni.

#### Članak 6.

Izvršitelji imaju sljedeće obveze:

- prikupljaju podatke za analizu i evaluaciju rizika,
- sudjeluju u izradi scenarija za pojedini rizik

#### Članak 7.

Koordinator dostavlja Prijedlog procjene glavnom koordinatoru koji dostavlja Općinskom vijeću prijedlog procjene rizika na donošenje.

Koordinator, nakon donošenja Procjene, nastavlja s praćenjem događaja i kretanja od značaja za procjenjivanje rizika iz područja nadležnosti te o promjenama, jedan puta godišnje ili po potrebi izvješćuje glavnog koordinatora.

Radna skupina za izradu Procjene predlaže glavnom koordinatoru pokretanje postupaka izmjena i dopuna Procjene, odnosno ažuriranja Procjene.

Procjena rizika od velikih nesreća za općinu Starigrad izrađuje se najmanje jednom u tri godine te usklađivanje i usvajanje mora provesti do kraja mjeseca ožujka u svakom trogodišnjem ciklusu.

Procjena rizika od velikih nesreća za područje općine Starigrad može se izrađivati i češće, ukoliko se u trogodišnjem periodu nastupi značajna promjena ulaznih parametara u korištenim scenarijima i postupcima analiziranja rizika ili ako se prepozna nova prijetnja.

#### Članak 8.

Ova Odluka stupa na snagu danom donošenja.

 OPĆINSKI NAČELNIK  
  
Marin Čavić



Procjena rizika od velikih nesreća za Općinu Starigrad

Prilog 1.

<b>Rizici</b>	<b>Koordinator</b>	<b>Nositelji</b>	<b>Izvršitelji</b>	<b>Konzultant</b>
Identificirani rizik ( <i>potres</i> )	Mario Zubčić	Marko Marasović	Komunalno poduzeće Argyruntum d.o.o. DVD Starigrad Paklenica HGSS Stanica Zadar	Alfa atest d.o.o.
Identificirani rizik ( <i>požari otvorenog tipa</i> )	Mario Zubčić	Ante Marasović	DVD Starigrad Paklenica	Alfa atest d.o.o.
Identificirani rizik ( <i>ekstremne temperature</i> )	Mario Zubčić	Ivan Jović		Alfa atest d.o.o.
Identificirani rizik ( <i>epidemije i pandemije</i> )	Mario Zubčić	Marina Milovac		Alfa atest d.o.o.
Identificirani rizik ( <i>poplave</i> )	Mario Zubčić	Dijana Puljić Erceg	Komunalno poduzeće Argyruntum d.o.o. DVD Starigrad Paklenica	Alfa atest d.o.o.



**REPUBLIKA HRVATSKA**  
**MINISTARSTVO UNUTARNJIH POSLOVA**  
**RAVNATELJSTVO CIVILNE ZAŠTITE**

KLASA: UP/I-240-01/24-01/2  
URBROJ: 511-01-322-24-2  
Zagreb, 7. veljače 2024.

Ministarstvo unutarnjih poslova, OIB 36162371878, na temelju članka 12. točke 24. Zakona o sustavu civilne zaštite („Narodne novine“, broj 82/15, 118/18, 31/20, 20/21 i 114/22), po zahtjevu trgovačkog društva ALFA ATEST d.o.o., Split, Poljička cesta 32, OIB 03448022583, u predmetu davanja suglasnosti za obavljanje stručnih poslova za izradu planskih dokumenata u području civilne zaštite, donosi

**RJEŠENJE**

1. Daje se trgovačkom društvu ALFA ATEST d.o.o., Split, Poljička cesta 32, suglasnost za obavljanje prve i druge grupe stručnih poslova za izradu planskih dokumenata u području civilne zaštite.
2. Suglasnost iz točke 1. daje se na rok od tri godine od dana donošenja ovog rješenja.
3. Trgovačko društvo je dužno za vrijeme trajanja suglasnosti ispunjavati sve propisane uvjete, a o svakoj promjeni koja može utjecati na danu suglasnost, dužno je izvijestiti ovo Ministarstvo najkasnije u roku od 10 dana od dana nastanka promjene.

**Obrazloženje**

Trgovačko društvo ALFA ATEST d.o.o., Split, Poljička cesta 32, podnijelo je dana 27. prosinca 2023. godine zahtjev za izdavanje suglasnosti za obavljanje prve i druge grupe stručnih poslova za izradu planskih dokumenata u području civilne zaštite.

U postupku provjere vjerodostojnosti dokaza koje je sukladno članku 4. Pravilnika o uvjetima koje moraju ispunjavati ovlaštene osobe za obavljanje stručnih poslova u području planiranja civilne zaštite ("Narodne novine", broj 134/23) trgovačko društvo priložilo uz zahtjev, utvrđeno je da je trgovačko društvo registrirano kod Trgovačkog suda u Splitu za obavljanje stručnih poslova iz područja planiranja civilne zaštite, a zaposlenici trgovačkog društva ALFA ATEST d.o.o. posjeduju potrebno radno iskustvo i odgovarajuću stručnu spremu, te su položili pisani test i usmeni ispit za prvu i drugu grupu stručnih poslova.

Slijedom navedenog, ocjenjeno je da trgovačko društvo ALFA ATEST d.o.o. ispunjava propisane uvjete za obavljanje stručnih poslova za izradu planskih dokumenata u području civilne zaštite, te je stoga, temeljem članka 12. točke 24. Zakona o sustavu civilne zaštite i članka 21. stavka 1. Pravilnika o uvjetima koje moraju ispunjavati ovlaštene osobe za obavljanje stručnih poslova u području planiranja civilne zaštite, riješeno kao u izreci ovog rješenja.

## Procjena rizika od velikih nesreća za Općinu Starigrad

Ako se inspekcijskim nadzorom utvrdi da je trgovačko društvo prestalo udovoljavati propisanim uvjetima odnosno ako u roku određenom rješenjem o inspekcijskim nadzoru ne ispuni propisane mjere, ako se inspekcijskim nadzorom stručnih poslova u području planiranja civilne zaštite koje je jedinica lokalne i područne (regionalne) samouprave povjerila trgovačkom društvu utvrdi da sadržaj dokumenata nije sukladan važećim zakonima i podzakonskim propisima iz područja civilne zaštite te ako trgovačko društvo dva puta u roku ne provede mjere naložene rješenjem o inspekcijskom nadzoru, kada naručitelj izvijesti Ministarstvo da trgovačko društvo, bez opravdanog razloga, ne poštuje preuzete obveze i ako trgovačko društvo postupi suprotno propisima kojima se uređuje poslovna i službena tajna, ovo Ministarstvo će, temeljem članka 24. navedenog Pravilnika, rješenjem ukinuti suglasnost.

Ukoliko trgovačko društvo ne pokrene postupak obnove suglasnosti najkasnije tri mjeseca prije isteka roka važenja ovog rješenja, Ministarstvo će, po službenoj dužnosti, rješenjem ukinuti suglasnost, a trgovačko društvo brisati iz Očevidnika obrta/pravnih osoba kojima je izdana suglasnost za obavljanje stručnih poslova u području planiranja civilne zaštite.

### UPUTA O PRAVNOM LIJEKU:

Protiv ovog rješenja nije dopuštena žalba, ali se može pokrenuti upravni spor pred nadležnim upravnim sudom u roku od 30 dana od dana dostave rješenja.

Za rješenje se ne plaća upravna pristojba po Tar. br. 2. točki 1. Uredbe o tarifi upravnih pristojbi ("Narodne novine" broj 156/22").



### DOSTAVITI:

1. ALFA ATEST d.o.o.  
Poljička cesta 32.  
21000 Split
2. pismohrani – ovdje

## PROCJENA RIZIKA OD VELIKIH NESREĆA ZA PODRUČJE OPĆINE STARIGRAD

### ČLANOVI RADNE SKUPINE:

<b>Koordinator:</b>	Mario Zubčić, načelnik Stožera CZ
<b>Član za požari otvorenog tipa:</b>	Ante Marasović, zapovjednik DVD-a Starigrad Paklenica
<b>Član za potres:</b>	Marko Marasović, predsjednik Općinskog vijeća Starigrad
<b>Član za ekstremne temperature:</b>	Ivan Jović, referent za komunalne poslove i prostorno planiranje
<b>Član za poplave:</b>	Dijana Puljić Erceg, mag. iur., viši stručni suradnik u Odsjeku za financije, gospodarstvo, plan i proračun
<b>Član za epidemije i pandemije:</b>	Marina Milovac, pročelnica JUO Starigrad



ZAŠTITA NA RADU; ZAŠTITA OKOLIŠA; ZAŠTITA OD POŽARA; INSPEKCIJA DIZALA; ISPITIVANJA

Poljička cesta 32, 21000 Split; aa@alfa-atest.hr; http://www.alfa-atest.hr/

### OVLAŠTENIK U SVOJSTVU KONZULTANTA - SAVJETNIKA:

<b>VODITELJ:</b>	Anđela Dželalija, dipl. ing.biol. i eko.mora
<b>Član:</b>	Marko Kadić, struč. spec.ing.sec.
<b>Član:</b>	Mirjana Adlašić, mag.ing.geoling.
<b>Datum završetka izrade:</b>	Veljača, 2025. godine
	MP

## UVOD

Temeljem članka 17. stavka 3. alineje 7. Zakona o sustavu civilne zaštite („Narodne novine“ br. 82/15, 118/118, 31/20, 20/21, 114/22) izvršno tijelo jedinice lokalne samouprave izrađuje i dostavlja predstavničkom tijelu prijedlog procjene rizika od velikih nesreća, te temeljem članka 17. stavka 1. alineje 2. predstavničko tijelo donosi procjenu rizika od velikih nesreća.

Postupak izrade Procjene rizika od velikih nesreća za područje Općine Starigrad (u daljnjem tekstu: Procjena rizika) u skladu je s HRN ISO 31000:2012 – Upravljanje rizicima – Načela i smjernice, što služi za potrebe unaprjeđenja razumijevanja rizika na svim razinama, osobito u smislu povećanja efikasnosti već uspostavljenih mjera za smanjenje rizika od velikih nesreća kao i definiranje novih (*Slika 1.*).

Potreba izrade Procjene rizika temelji se na društvenim, ekonomskim te praktičnim razlozima, koji uključuju:

- standardiziranje procjenjivanja rizika na svim razinama i od strane svih sektora,
- prikupljanje svih bitnih podataka u jednom referentnom dokumentu,
- unaprjeđenje shvaćanja rizika za potrebe praktičnog korištenja u postupcima planiranja, osiguranja, investiranja te ostalim srodnim aktivnostima,
- pojednostavljenje procesa u svrhu lakšeg nadzora i razumijevanja izlaznih rezultata.

Procjena rizika se izrađuje sukladno Smjernicama za izradu Procjene rizika od katastrofa i velikih nesreća za područje Zadarske županije (810-01/16-1/5, URBROJ:2198/1-01-17-5, od 21. veljače 2017. godine).

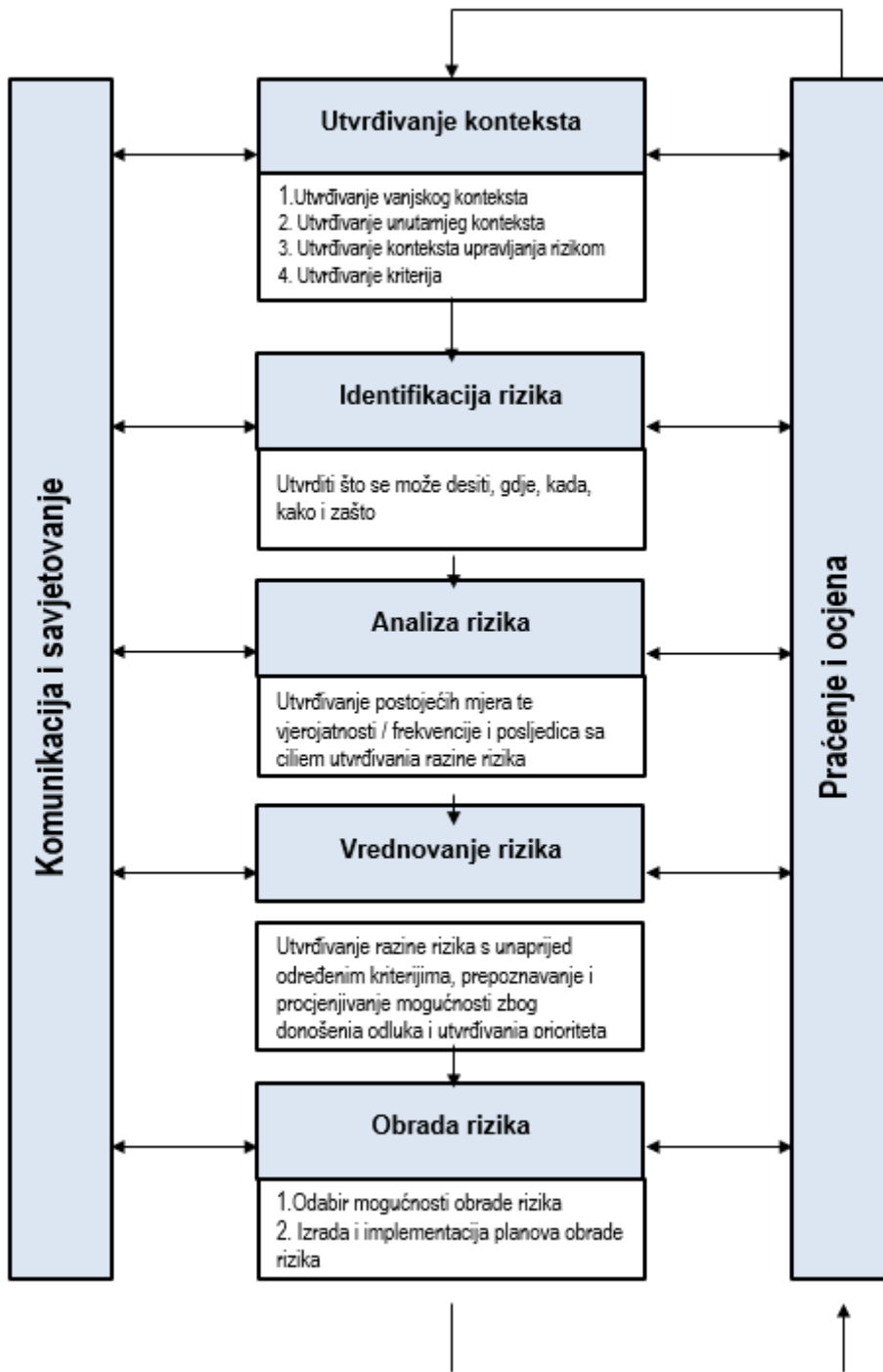
**Procjena rizika** je cjelokupni proces:

- ✚ identifikacije rizika,
- ✚ analize rizika, i
- ✚ vrednovanja (evaluacije) rizika.

*Identifikacija rizika* je proces pronalaženja, prepoznavanja i opisivanja rizika.

*Analiza rizika* obuhvaća pregled tehničkih karakteristika prijetnji kao što su lokacija, intenzitet, učestalost i vjerojatnost; analizu izloženosti i ranjivosti te procjenu učinkovitosti prevladavajućih i alternativnih kapaciteta za suočavanja u pogledu vjerojatnih rizičnih scenarija.

*Vrednovanje (evaluacija) rizika* je postupak usporedbe rezultata analize rizika s kriterijima prihvatljivosti rizika.



**Slika 1.** ISO 31000 Od procjene rizika do upravljanja rizicima  
Izvor: Procjena rizika od velikih nesreća za Općinu Starigrad , siječanj 2022. godine

Odlukom načelnika Općine o postupku izrade Procjene rizika od velikih nesreća za područje Općine Starigrad i osnivanju Radne skupine za izradu Procjene rizika od velikih nesreća za Općinu Starigrad (KLASA:024-240-01/25-01/01, URBROJ:2198-09-2-25-1, od 13. siječnja 2025. godine), uređen je sastav i obveze Radne skupine za izradu Procjene rizika.

Glavni koordinator izrade Procjene rizika je načelnik Općine. Odlukom su određeni koordinator za svaki rizik te nositelji, izvršitelji izrade rizika i ALFA ATEST d.o.o. iz Splita, ovlaštenik za prvu grupu stručnih poslova u području planiranja civilne zaštite kao konzultant.

Koordinator organizira i koordinira izradu svakog pojedinog rizika, nositelji izrađuju scenarije za određene rizike, kontaktiraju s nadležnim tijelima, te znanstvenim institucijama u svrhu prikupljanja informacija, dok su izvršitelji dužni surađivati te u okviru svoje nadležnosti doprinostiti razradi rizika.

Ovom Procjenom rizika će se obrađivati sljedeći rizici: potres, požar otvorenog tipa, poplave, ekstremne temperature i epidemije i pandemije.

Procjena rizika je složen proces identifikacije, analize i vrednovanja rizika, a izrađuje se na temelju scenarija za svaki navedeni rizik. Scenarij je, u kontekstu procjenjivanja rizika, način predstavljanja procijenjenih najvećih mogućih rizika. Znači, za svaki identificirani rizik, izraditi će se jedan scenarij.

Koordinator, nakon donošenja Procjene rizika, nastavlja s praćenjem događaja i kretanja od značaja za procjenjivanje rizika iz područja nadležnosti te o promjenama, jedan puta godišnje ili po potrebi izvješćuje načelnik Općine - glavnog koordinatora.

Radna skupina za izradu Procjene rizika predlaže glavnom koordinatoru pokretanje postupaka izmjena i dopuna Procjene rizika, odnosno ažuriranja Procjene rizika.

Procjena rizika se izrađuje najmanje jednom u tri godine te se usklađivanje i usvajanje mora provesti do kraja mjeseca ožujka u svakom trogodišnjem ciklusu.

Procjena rizika se može izrađivati i češće, ukoliko u trogodišnjem periodu nastupi značajna promjena ulaznih parametara u korištenom scenariju i postupcima analiziranja rizika ili ako se prepozna nova prijetnja.

Procjena rizika se ne provodi za antropogene prijetnje poput ratova i terorističkih djelovanja te ostalih zlonamjernih aktivnosti pojedinaca koje mogu ugroziti život i zdravlje ljudi, gospodarstvo, društvenu stabilnost i politiku, okoliš i sl. na području Općine Starigrad .

## **KRITERIJI ZA IZRADU PROCJENE RIZIKA**

Smjernicama za izradu Procjene rizika od katastrofa i velikih nesreća za područje Zadarske županije propisani su sljedeći kriteriji za izradu procjene kako bi ista bila usporediva s Procjenom rizika od katastrofa za Republiku Hrvatsku te u skladu sa Smjernicama za procjenu rizika i kartiranje Europske komisije (Risk Assessment and Mapping Guidelines for Disaster Management, EC SEC (2010), 1626) i obavezno mora sadržavati sljedeće dijelove:

1. Osnovne karakteristike područja JLP(R)S
2. Identifikaciju prijetnji-registar svih poznatih rizika
3. Scenarije za jednostavne rizike kojima se opisuje događaj s najgorim mogućim posljedicama
4. Tablice Vjerojatnosti/frekvencije
5. Kriterije za procjenjivanje utjecaja prijetnji na kategorije društvenih vrijednosti na:
  - a/ Život i zdravlje ljudi
  - b/ Gospodarstvo i
  - c/ Društvenu stabilnost i politiku
6. Matrice scenarija jednostavnog rizika te za svaki od kriterija zasebno
7. Matrice s uspoređenim rizicima na području Zadarske županije, odnosno jedinice lokalne samouprave
8. Analiza sustava civilne zaštite
9. Vrednovanje rizika
10. Kartografski prikaz rizika
11. Popis sudionika u izradi Procjene



## 1. OSNOVNE KARAKTERISTIKE OPĆINE STARIGRAD

### 1.1. GEOGRAFSKI POKAZATELJI

#### 1.1.1. Geografski položaj

Općina Starigrad smještena je na krajnjem sjeverozapadnom dijelu Zadarske županije. Nalazi se na sjeveru Dalmacije i cijelom svojom površinom leži u zaštićenom dijelu Parka prirode Velebit te Nacionalnog parka Paklenica.

U administrativnom smislu, Općina Starigrad južnim morskim dijelom graniči s Općinama Ražanac i Posedarje, a istočnom kopneno-morskom granicom, graniči s Općinom Jasenice. Sjeverna granica Općine ujedno je i sjeverna granica prema Ličko-senjskoj županiji.

Ukupna površina Općine iznosi 170,09 km<sup>2</sup>, što čini 4.6% ukupne površine Zadarske županije. U sastavu Općine nalaze se tri naselja: Starigrad Paklenica, Seline i Tribanj (Šibuljina, Kruščica i Mandalina.)



**Slika 2.** Položaj Općine Starigrad u Zadarskoj županiji  
*Izvor: Provedbeni program Općine Starigrad 2021-2025. godine*

U odnosu na prostor Županije sa veličinom od 3.641,91 km<sup>2</sup>, područje Općine Starigrad sa površinom od 170,09 km<sup>2</sup> čini 4,6 % površine Županije. Zadarska županija sastoji se od 34 jedinica lokalne samouprave (6 gradova i 28 općina) pri čemu se Općina Starigrad u odnosu na površine drugih jedinica lokalne samouprave nalazi među većima po veličini.

#### 1.1.1.1. Rijeke, jezera i dužina morske obale

Na području Općine Starigrad nema rijeka i jezera kao ni otoka. Dužina morske obale iznosi više oko 20 km.

#### 1.1.1.2. Planinski masivi

Na području Općine Starigrad nema planinskih masiva.

#### 1.1.2. Broj stanovnika

U Općini Starigrad prema Popisu stanovništva iz 2021. živi 1.697 stanovnika, a prema Popisu stanovništva 2011. godine živjelo je 1.876 stanovnika. U odnosu na Popis stanovništva iz 2011. godine Općina pokazuje pad svoje populacije između dva popisna razdoblja za 179 stanovnika.

**Tablica 1. Kretanje ukupnog broja stanovnika za Općinu Starigrad po naseljima**

R.B.	Naselja	Broj stanovnika 2011. godine	Broj stanovnika 2021. godine
1.	Seline	469	414
2.	Starigrad	1.140	1.051
3.	Tribanj	267	232
<b>Ukupno</b>		<b>1.876</b>	<b>1.697</b>

*Izvor: Popis stanovništva 2011. i 2021. godine*

#### 1.1.3. Gustoća naseljenosti

Prostor Općine Starigrad zauzima površinu od 170,09 km<sup>2</sup>. Prema Popisu stanovništva iz 2021. godine na području Općine živi 1.697 stanovnika. Iz navedenih podataka izračunata je gustoća naseljenosti od 9,98 stan./km<sup>2</sup>, što Općinu Starigrad svrstava u slabije naseljene jedinice lokalne samouprave u Republici Hrvatskoj. Gustoća naseljenosti na području Općine prikazana je u sljedećoj tablici.

**Tablica 2. Gustoća naseljenosti po jedinici površine Općine Starigrad**

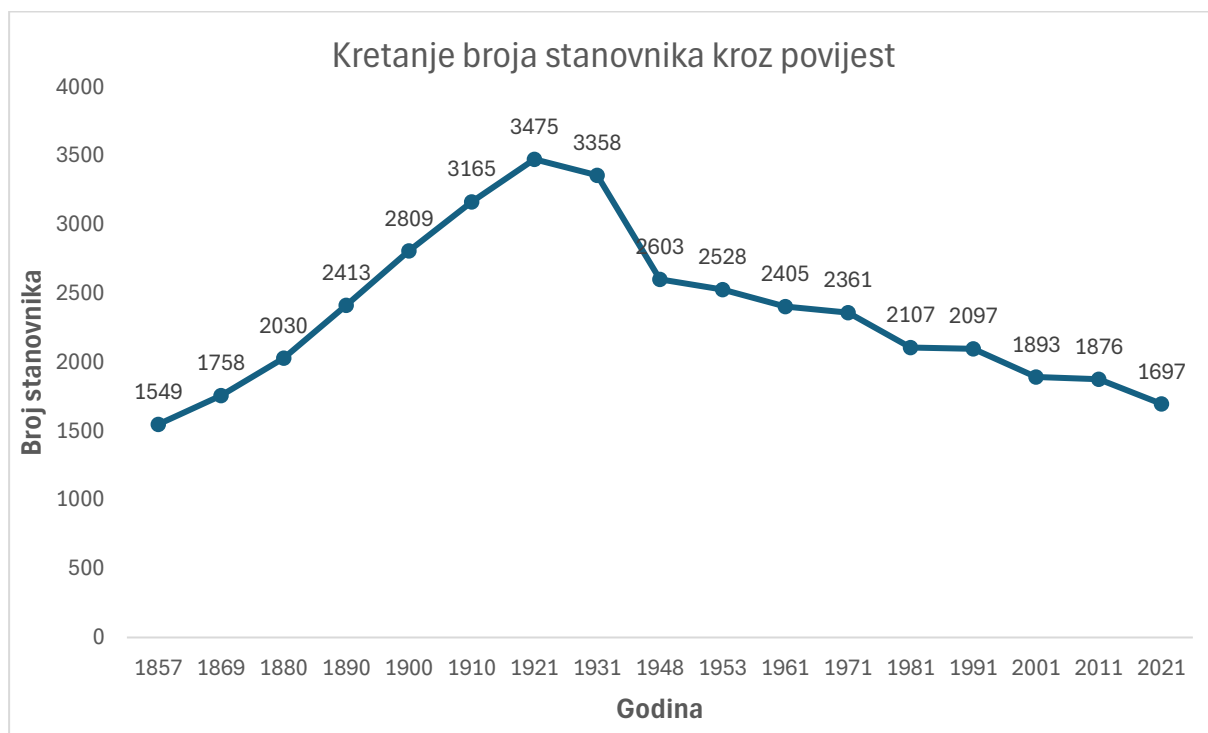
R.B.	Naselja	Broj stanovnika 2021. godine	Površina (km <sup>2</sup> )	Gustoća naseljenosti stan./km <sup>2</sup>
1.	Seline	414	66,59	6,22
2.	Starigrad	1.051	51,77	20,30
3.	Tribanj	232	51,73	4,48
<b>UKUPNO:</b>		<b>1.697</b>	<b>170,09</b>	<b>9,98</b>

#### 1.1.4. Razmještaj stanovništva

Na području Općine Starigrad a prema popisu stanovništva iz 2021. godine popisano je ukupno 1.697 osoba što čini udio od 1,06% od ukupnog broja stanovnika u Zadarske županije (159.766).

Na prostoru Općine Starigrad , a prema Popisu stanovništva 2011. godine, živjelo je ukupno 1.876 stanovnika. Usporedba Popisa stanovništva iz 2021. godine s Popisom iz 2011. godine pokazuje da područje Općine karakterizira pad broja stanovnika.

Na slici 3. je prikazano kretanje broja stanovnika Općine Starigrad od kada postoji službeno evidentiranje broja stanovnika.



**Slika 3.** Kretanje broja stanovnika u Općini Starigrad kroz povijest

Izvor: <https://hr.wikipedia.org/wiki/Starigrad>

Uvidom u razmještaj stanovništva po naseljima Općine Starigrad vidljivo je da u naselju Starigrad živi najviše stanovnika, njih 61,93% od ukupnog broja stanovnika, dok u preostalim 2 naselja stanuje 38,07% stanovnika. Najmanje stanovnika živi u naselju Tribunj, njih 232 odnosno 13,67% od ukupnog broja stanovnika Općine Starigrad .

### 1.1.5. Spolno-dobna raspodjela stanovništva

U sociologiji postoji nekoliko podjela stanovništva prema starosnoj dobi, a jedna od njih je podjela na mlado (0-19 godina), zrelo (20-59 godina) i staro (>60 godina) stanovništvo. Na temelju navedene podjele po starosnoj dobi, postoje tri tipa udjela stanovništva, a to su mlado (kad je udio starog stanovništva manji od 4%), zatim zrelo (kad se udio starog stanovništva kreće između 4% i 7%) te staro (udio osoba starijih od 60 godina je iznad 7%).

U spolnoj strukturi stanovništva 2021. godine, gledajući cjelokupnu populaciju Općine, ženskog dijela populacije ima 49,79%, a muškog dijela populacije 50,21%. U tablici 3. dana je spolna i dobna struktura stanovništva Općine Starigrad prema Popisu stanovništva 2021. godine. Prema statistici iz 2021. godine na području Općine Starigrad mlado stanovništvo (0-19 godina) čini 15,14% (257), zrelo stanovništvo (20-59 godina) 49,43% (788), a staro stanovništvo (60 i više godina) 38,42% (652) od ukupnog broja stanovnika. Iz navedenih podataka očigledno je da se najveći udio stanovnika nalazi u životnoj dobi od 20 do 59 godina starosti. S aspekta radne sposobnosti, vitaliteta i fertile dobi, ovaj podatak je ohrabrujući.

**Tablica 3. Dobna struktura stanovništva Općine Starigrad**

Naselje popisa	Spol	Ukupno	Starost																			
			0-4	5-9	10-14	15-19	20-24	25-29	30-34	35-39	40-44	45-49	50-54	55-59	60-64	65-69	70-74	75-79	80-84	85-89	90-94	95 i više
Općina Starigrad	sv.	1,697	46	62	75	74	88	85	81	73	100	101	109	151	149	132	149	79	85	42	14	2
	m	852	21	34	36	35	47	46	39	32	53	51	53	83	84	71	74	38	38	14	3	-
	ž	845	25	28	39	39	41	39	42	41	47	50	56	68	65	61	75	41	47	28	11	2
Seline	sv.	414	10	6	20	18	27	21	16	20	19	28	23	35	34	29	39	22	27	13	6	1
	m	209	3	3	11	9	16	8	10	7	10	14	10	20	21	18	19	11	12	5	2	-
	ž	205	7	3	9	9	11	13	6	13	9	14	13	15	13	11	20	11	15	8	4	1
Starigrad	sv.	1,051	30	43	50	48	54	53	48	46	70	66	66	90	93	80	99	46	42	19	7	1
	m	521	14	24	23	23	25	31	23	21	38	32	33	48	48	40	49	21	21	6	1	-
	ž	530	16	19	27	25	29	22	25	25	32	34	33	42	45	40	50	25	21	13	6	1
Tribanj	sv.	232	6	13	5	8	7	11	17	7	11	7	20	26	22	23	11	11	16	10	1	-
	m	122	4	7	2	3	6	7	6	4	5	5	10	15	15	13	6	6	5	3	-	-
	ž	110	2	6	3	5	1	4	11	3	6	2	10	11	7	10	5	5	11	7	1	-

Izvor: Popis stanovništva 2021. godine

**NAPOMENA:** Obzirom da potpuni rezultati Popisa stanovništva provedenog 2021. godine, kao ni statistički izvještaji koji iz njega proizlaze, u trenutku izrade ove Procjene nisu objavljeni, za potrebe daljnje analize koriste se službeni podaci Državnog zavoda za statistiku, Popisa stanovništva 2011. godine.

### 1.1.6. Broj stanovnika kojoj je potrebna neka vrsta pomoći pri obavljanju svakodnevnih zadataka

**Tablica 4. Stanovništvo s teškoćama u obavljanju svakodnevnih aktivnosti prema potrebi za pomoći druge osobe i korištenju pomoći druge osobe, starosti i spolu Općine Starigrad**

Starost																			
Spol	Ukupno	0-4	5-9	10-14	15-19	20-24	25-29	30-34	35-39	40-44	45-49	50-54	55-59	60-64	65-69	70-74	75-79	80-84	85 i više
<b>STARIGRAD</b>																			
<b>Ukupno</b>																			
sv.	348	1	1	5	1	3	5	4	3	17	16	21	27	36	30	53	61	44	20
m	167	-	-	3	-	-	1	2	3	13	10	15	17	23	14	19	27	16	4
ž	181	1	1	2	1	3	4	2	-	4	6	6	10	13	16	34	34	28	16
<b>Osoba treba pomoć druge osobe</b>																			
sv.	86	-	-	1	1	-	1	-	1	2	1	3	3	1	5	13	24	16	14
m	34	-	-	1	-	-	-	-	1	2	1	3	2	-	2	5	11	3	3
ž	52	-	-	-	1	-	1	-	-	-	-	-	1	1	3	8	13	13	11
<b>Osoba koristi pomoć druge osobe</b>																			
sv.	57	-	-	1	1	-	-	-	-	1	1	-	2	1	3	8	22	7	10
m	21	-	-	1	-	-	-	-	-	1	1	-	1	-	2	3	10	1	1
ž	36	-	-	-	1	-	-	-	-	-	-	-	1	1	1	5	12	6	9

Izvor: Popis stanovništva 2011. godine

Vrste teškoća koje se razmatraju su: teškoće s vidom, teškoće s vidom i teškoće sa sluhom ili govorno-glasovnom komunikacijom, teškoće s vidom i teškoće s pamćenjem, koncentracijom ili u sporazumijevanju s drugima; teškoće s vidom i teškoće s kretanjem, teškoće s vidom i ostale teškoće; teškoće sa sluhom ili govorno-glasovnom komunikacijom; teškoće sa sluhom ili govorno-glasovnom komunikacijom i teškoće s pamćenjem, koncentracijom ili u sporazumijevanju s drugima; teškoće sa sluhom ili govorno-glasovnom komunikacijom i teškoće s kretanjem, teškoće sa sluhom ili govorno-glasovnom komunikacijom i ostale teškoće ; teškoće s pamćenjem, koncentracijom ili u sporazumijevanju s drugima, teškoće s pamćenjem, koncentracijom ili u sporazumijevanju s drugima i ostale teškoće; teškoće s pamćenjem, koncentracijom ili u sporazumijevanju s drugima i teškoće s kretanjem; teškoće s kretanjem, teškoće s kretanjem i ostale teškoće te ostale teškoće.

### 1.1.7. Prometna povezanost

#### 1.1.7.1. Cestovni promet

Cijelom dužinom Općine Starigrad proteže se državna cesta D8, poznatija kao Jadranska magistrala. To je najvažnija prometnica ovog područja, ukupne dužine 643.8 km koja povezuje Starigrad sa Rijekom na sjeveru i Crnom Gorom na samom jugu Jadranske obale.

Sukladno Odluci o razvrstavanju javnih cesta („Narodne novine“ br. 59/23, 64/23, 71/23, 97/23) područjem Općine Starigrad prolaze sljedeće prometnice:

**Tablica 5. Mreža javnih cesta koje prolaze Općinom Starigrad**

Oznaka ceste	Opis ceste
<b>Državne ceste</b>	
<b>DC 8</b>	Rijeka – Zadar – Split
<b>Županijske ceste</b>	
<b>ŽC 6008</b>	Starigrad (Nacionalni park Paklenica – DC8)
<b>Lokalne ceste</b>	
<b>LC 63025</b>	Tribanj (nerazvrstana cesta – DC8)
<b>LC 63153</b>	Starigrad (N.P. Paklenica – DC8)
<b>LC 63190</b>	Tribanj (nerazvrstana cesta – LC63025)
<b>LC 63192</b>	Starigrad (nerazvrstana cesta – LC63153)
<b>LC 63193</b>	Starigrad (nerazvrstana cesta – DC8)
<b>LC 63200</b>	Seline (DC8 – DC8)
<b>LC 63201</b>	Seline (DC8 – DC8)
<b>LC 63202</b>	Starigrad (LC63153 – ŽC6008)

Izvor: Odluka o razvrstavanju javnih cesta („Narodne novine“ br. 59/23, 64/23, 71/23, 97/23)

Osim navedenih, na promatranom području u svrhu zaštite od požara i vatrogastva mogu se koristiti i nerazvrstane ceste, protupožarni i gospodarski putovi, odnosno staze za gasitelje. Nerazvrstane ceste su ceste koje se koriste za promet vozilima, koje svatko može slobodno koristiti na način i pod uvjetima određenih Zakonom o cestama („Narodne novine“ br. 84/11, 22/13, 54/13, 148/13, 92/14, 110/19, 144/21, 114/22, 4/23, 133/23) i drugim propisima, a koje nisu razvrstane kao javne ceste.

#### 1.1.7.2. Pomorski promet

Pomorski promet na području Općine Starigrad uglavnom se odnosi na promet manjih plovila za potrebe lokalnog stanovništva, kao i izletničkih plovila koja prolaze duž akvatorija Velebitskog kanala. Pristanište u Starigradu ima status luke otvorene za javni promet (razvrstana luka lokalnog značaja) unatoč činjenice da tamo ne pristaju plovila javnog pomorskog prometa. Prostornim planom Zadarske županije definirane su i luke otvorene za javni promet u Selinama i u Tribnju. Ove su luke kategorizirane kao luke, iako su izgradnjom uzobalne prometnice izgubile svoju osnovnu funkciju.

### 1.1.7.3. Zračni promet

Zračni promet je usmjeren na Zračnu luku Zadar – Zemunik Donji koja je od Starigrada udaljena 52 km, a relativno blizu je i Zračna luka Split (Resnik) udaljena 143 km.

### 1.1.7.4. Željeznički promet

Prostorom Općine Starigrad prolazi potencijalna trasa planirane željeznice velike propusne moći. Ova trasa temelji se na Strategiji prometnog razvoja RH i idejnom rješenju HŽ-a. Širina potencijalnog koridora određena je prema propisima o zaštitnom pojasu željezničke pruge.

## 1.2. DRUŠTVENO-POLITIČKI POKAZATELJI

### 1.2.1. Sjedište upravnog tijela

Sjedište upravnog tijela Općine Starigrad je Trg Tome Marasovića 1, Starigrad.

### 1.2.2. Zdravstvene ustanove

Na području Općine Starigrad djeluju privatne ljekarne i zdravstvene ustanove koje su u nadležnosti Općine Starigrad i navedene su u tablici 6.

**Tablica 6. Zdravstvene službe na području Općine Starigrad**

Specijalističko područje	Zdravstvena ustanova i lokacija
Ljekarne	Ljekarna Farmacia, Ul. Dr. Franje Tuđmana 14, Starigrad
Dom zdravlja Zadarske županije	Ordinacija obiteljske med. dr. Damir Kapetanović, Starigradskih zidara 7, Starigrad
	Stomatološka ordinacija Ana Bukvić, Starigradskih zidara 7, Starigrad
	Ispostava Starigrad ZHMZŽ, Željka Nekića 13, Seline

### 1.2.3. Odgojno-obrazovne ustanove

Na području Općine Starigrad djeluju sljedeće odgojno-obrazovne ustanove:

**Tablica 7. Odgojno-obrazovne ustanove Općine Starigrad**

R.B.	Naziv odgojno-obrazovne ustanove	Mjesni odbor
1.	Dječji vrtić Osmjeh	Jurja Barakovića 2A, Starigrad
2.	Osnovna škola Starigrad	Jose Dokoze 30, Starigrad
3.	Područna škola Tribanj	Uvala mala krušćica 8, Tribanj

**1.2.4. Broj domaćinstava i broj članova obitelji po domaćinstvu**

Sistematizirani podaci o broju domaćinstava na području Općine Starigrad ne postoje. Obzirom na navedeno, nastavno u Procjeni rizika su prikazani preliminarni podaci koji se odnose na vrste kućanstva, broju članova kućanstva Općine Starigrad te stambene jedinice. U tablici 8. prikazani su preliminarni podaci Popisa kućanstva iz Popisa stanovništva 2021. godine.

**Tablica 8. Stambene jedinice prema broju kućanstava prema Popisu stanovništva iz 2021. godine**

R.B.	Naselje	Kućanstva		Stambene jedinice	
		Ukupno	Privatna kućanstva	Ukupno	Stanovi za stalno stanovanje
1.	Seline	173	173	1369	453
2.	Starigrad	413	412	1368	433
3.	Tribanj	93	93	338	137
<b>Ukupno:</b>		<b>679</b>	<b>678</b>	<b>3.075</b>	<b>1.023</b>

*Izvor: Popis stanovništva 2021. godine*

Prema Popisu stanovništva iz 2021. godine na području Općine Starigrad je izgrađeno 3.272 stanova, od kojih je 690 stalno nastanjenih, 389 praznih, 1.757 stana koji se koriste povremeno i 436 stanova u kojima se samo obavljala djelatnost.

**Tablica 9. Stanovi prema načinu korištenja na području Općine Starigrad**

Ukupno stambene jedinice			Nastanjeni stanovi			Ostale stambene jedinice			Kolektivni stanovi		
Broj stambenih jedinica	Broj kućanstava	Broj članova kućanstava	Ukupan broj	Broj kućanstava	Broj članova kućanstava	Ukupan broj	Broj kućanstava	Broj članova kućanstava	Ukupan broj	Broj institucionalnih i privatnih kućanstava	Broj članova kućanstava
690	690	1.697	690	690	1.697	-	-	-	-	-	-

*Izvor: Popis stanovništva 2021. godine*



### 1.2.5. Broj, vrsta (namjena) i starost građevina

Obzirom na nedostatnost podataka o korištenju navedenih stanova (nastanjenost, privremena nastanjenost, nekorisćenost) i starosti navedenih stanova iz Popisa stanovništva 2021. godine, za opis navedenog poglavlja korist će se podaci iz Popisa stanovništva 2011. godine.

**Tablica 10. Stanovi po godinama izgradnje i broju stanovnika po naseljima Općine Starigrad**

Ime naselja	Ukupan broj stanova	Od toga sagrađeni											Broj članova kućanstava	
		prije 1919	1919-1945	1946-1960	1961-1970	1971-1980	1981-1990	1911-2000	2001-2005	2006 i kasnije	Nepoznato	Nezavršen stan		Broj kućanstava
Seline	395	11	10	24	141	109	55	23	16	2	4	-	395	1.140
Starigrad	182	9	7	7	57	43	33	12	5	8	1	-	182	468
Tribanj	107	1	11	10	36	24	17	3	3	-	2	-	107	267
<b>Općina Starigrad</b>	<b>684</b>	<b>21</b>	<b>28</b>	<b>41</b>	<b>234</b>	<b>176</b>	<b>105</b>	<b>38</b>	<b>24</b>	<b>10</b>	<b>7</b>	<b>-</b>	<b>684</b>	<b>1.875</b>

Izvor: Popis stanovništva 2011. godine

## 1.2. EKONOMSKO-POLITIČKI POKAZATELJI

### 1.3.1. Broj zaposlenih i mjesta zaposlenja

Analizirajući zaposlenost Općine Starigrad prema područjima djelatnosti može se zaključiti da su najzastupljenije djelatnosti: prerađivačka industrija, zatim trgovina na veliko i malo, popravak motornih vozila i motocikala, te djelatnost pružanja smještaja te pripreme i usluživanja hrane. Detaljna analiza zaposlenog stanovništva prema starosti i području djelatnosti prikazana je u sljedećoj tablici. Prikazan je ukupan broj radno aktivnog stanovništva u dobnoj skupini od 15 do 65 godina i više.

**Tablica 11. Zaposleni prema područjima djelatnosti, starosti i spolu u Općini Starigrad**

Područje djelatnosti	Spol	Ukupno	15-19	20-24	25-29	30-34	35-39	40-44	45-49	50-54	55-59	60-64	65 i više
Ukupno	sv.	478	3	23	56	76	78	63	78	63	23	14	1
	m	276	3	15	25	45	40	34	45	43	16	10	-

Procjena rizika od velikih nesreća za Općinu Starigrad

	ž	202	-	8	31	31	38	29	33	20	7	4	1
<b>Poljoprivreda, šumarstvo i ribarstvo</b>	sv.	6	-	-	-	3	1	-	1	-	-	1	-
	m	6	-	-	-	3	1	-	1	-	-	1	-
	ž	-	-	-	-	-	-	-	-	-	-	-	-
<b>Rudarstvo i vađenje</b>	sv.	1	-	-	-	-	-	-	1	-	-	-	-
	m	1	-	-	-	-	-	-	1	-	-	-	-
	ž	-	-	-	-	-	-	-	-	-	-	-	-
<b>Prerađivačka industrija</b>	sv.	12	-	-	2	-	1	3	1	5	-	-	-
	m	9	-	-	-	-	1	2	1	5	-	-	-
	ž	3	-	-	2	-	-	1	-	-	-	-	-
<b>Opskrba električnom energijom, plinom, parom i klimatizacija</b>	sv.	14	-	-	-	2	2	3	3	1	2	1	-
	m	14	-	-	-	2	2	3	3	1	2	1	-
	ž	-	-	-	-	-	-	-	-	-	-	-	-
<b>Opskrba vodom, uklanjanje otpadnih voda, gospodarenje otpadom te djelatnost sanacije okoliša</b>	sv.	19	-	1	3	3	2	-	3	4	2	1	-
	m	18	-	1	2	3	2	-	3	4	2	1	-
	ž	1	-	-	1	-	-	-	-	-	-	-	-
<b>Građevinarstvo</b>	sv.	26	-	2	2	1	2	3	7	7	-	2	-
	m	25	-	2	2	1	2	3	6	7	-	2	-
	ž	1	-	-	-	-	-	-	1	-	-	-	-
<b>Trgovina na veliko i malo, popravak motornih vozila i motocikala</b>	sv.	85	-	5	17	11	19	16	7	9	1	-	-
	m	26	-	1	5	2	2	7	1	7	1	-	-
	ž	59	-	4	12	9	17	9	6	2	-	-	-
<b>Prijevoz i skladištenje</b>	sv.	40	-	1	3	7	5	1	7	8	6	2	-
	m	37	-	1	3	7	4	1	6	7	6	2	-
	ž	3	-	-	-	-	1	-	1	1	-	-	-
<b>Djelatnost pružanja smještaja te pripreme i usluživanja hrane</b>	sv.	119	2	8	10	23	19	16	16	16	6	3	-
	m	55	2	5	4	14	10	8	4	5	2	1	-

Procjena rizika od velikih nesreća za Općinu Starigrad

	ž	64	-	3	6	9	9	8	12	11	4	2	-
<b>Informacije i komunikacije</b>	sv.	6	-	-	1	1	-	-	3	1	-	-	-
	m	6	-	-	1	1	-	-	3	1	-	-	-
	ž	-	-	-	-	-	-	-	-	-	-	-	-
<b>Financijske djelatnosti i djelatnosti osiguranja</b>	sv.	4	-	-	1	1	1	1	-	-	-	-	-
	m	1	-	-	1	-	-	-	-	-	-	-	-
	ž	3	-	-	-	1	1	1	-	-	-	-	-
<b>Poslovanje nekretninama</b>	sv.	-	-	-	-	-	-	-	-	-	-	-	-
	m	-	-	-	-	-	-	-	-	-	-	-	-
	ž	-	-	-	-	-	-	-	-	-	-	-	-
<b>Stručne, znanstvene i tehničke djelatnosti</b>	sv.	4	-	-	-	2	2	-	-	-	-	-	-
	m	1	-	-	-	-	1	-	-	-	-	-	-
	ž	3	-	-	-	2	1	-	-	-	-	-	-
<b>Administrativne i pomoćne uslužne djelatnosti</b>	sv.	11	-	1	2	2	2	-	2	1	1	-	-
	m	6	-	-	1	1	1	-	1	1	1	-	-
	ž	5	-	1	1	1	1	-	1	-	-	-	-
<b>Javna uprava i obrana, obvezno socijalno osiguranje</b>	sv.	44	-	5	4	8	8	8	7	1	1	2	-
	m	33	-	5	3	4	6	6	7	1	-	1	-
	ž	11	-	-	1	4	2	2	-	-	1	1	-
<b>Obrazovanje</b>	sv.	28	-	-	3	2	6	2	8	3	3	1	-
	m	7	-	-	1	-	2	1	1	1	1	-	-
	ž	21	-	-	2	2	4	1	7	2	2	1	-
<b>Djelatnosti zdravstvene zaštite i socijalne skrbi</b>	sv.	12	-	-	2	3	-	2	1	4	-	-	-
	m	2	-	-	-	1	-	-	-	1	-	-	-
	ž	10	-	-	2	2	-	2	1	3	-	-	-
<b>Umjetnost, zabava i rekreacija</b>	sv.	35	-	-	4	5	7	6	9	2	1	1	-
	m	26	-	-	2	5	6	2	7	2	1	1	-

Procjena rizika od velikih nesreća za Općinu Starigrad

	ž	9	-	-	2	-	1	4	2	-	-	-	-
<b>Ostale uslužne djelatnosti</b>	sv.	10	-	-	2	2	1	2	1	1	-	-	1
	m	2	-	-	-	1	-	1	-	-	-	-	-
	ž	8	-	-	2	1	1	1	1	1	-	-	1
<b>Djelatnosti kućanstava kao poslodavca, djelatnosti kućanstva koja proizvode različitu robu i obavljaju različite usluge za vlastite potrebe</b>	sv.	-	-	-	-	-	-	-	-	-	-	-	-
	m	-	-	-	-	-	-	-	-	-	-	-	-
	ž	-	-	-	-	-	-	-	-	-	-	-	-
<b>Djelatnost izvan teritorijalnih organizacija i tijela</b>	sv.	-	-	-	-	-	-	-	-	-	-	-	-
	m	-	-	-	-	-	-	-	-	-	-	-	-
	ž	-	-	-	-	-	-	-	-	-	-	-	-
<b>Nepoznato</b>	sv.	2	1	-	-	-	-	-	1	-	-	-	-
	m	1	1	-	-	-	-	-	-	-	-	-	-
	ž	1	-	-	-	-	-	-	1	-	-	-	-

Izvor: Popis stanovništva 2011. godine

Tablica 12. Zaposleni prema zanimanju, starosti i spolu u Općini Starigrad

Područje djelatnosti	Spol	Ukupno	15-19	20-24	25-29	30-34	35-39	40-44	45-49	50-54	55-59	60-64	65 i više
<b>Ukupno</b>	sv.	<b>478</b>	<b>3</b>	<b>23</b>	<b>56</b>	<b>76</b>	<b>78</b>	<b>63</b>	<b>78</b>	<b>63</b>	<b>23</b>	<b>14</b>	<b>1</b>
	m	<b>276</b>	<b>3</b>	<b>15</b>	<b>25</b>	<b>45</b>	<b>40</b>	<b>34</b>	<b>45</b>	<b>43</b>	<b>16</b>	<b>10</b>	<b>-</b>
	ž	<b>202</b>	<b>-</b>	<b>8</b>	<b>31</b>	<b>31</b>	<b>38</b>	<b>29</b>	<b>33</b>	<b>20</b>	<b>7</b>	<b>4</b>	<b>1</b>
<b>Zakonodavci, dužnosnici i direktori</b>	sv.	21	-	-	1	1	6	5	4	4	-	-	-
	m	14	-	-	-	-	3	3	4	4	-	-	-
	ž	7	-	-	1	1	3	2	-	-	-	-	-
<b>Znanstvenici, inženjeri i stručnjaci</b>	sv.	31	-	-	3	5	7	-	7	4	2	3	-
	m	14	-	-	2	3	2	-	3	2	1	1	-
	ž	17	-	-	1	2	5	-	4	2	1	2	-
<b>Tehničari i stručni suradnici</b>	sv.	44	-	1	6	7	8	5	2	11	3	1	-

Procjena rizika od velikih nesreća za Općinu Starigrad

	m	24	-	1	4	1	4	2	2	6	3	1	-
	ž	20	-	-	2	6	4	3	-	5	-	-	-
<b>Administrativni službenici</b>	sv.	59	-	5	10	12	7	5	14	6	-	-	-
	m	28	-	4	5	7	1	2	6	3	-	-	-
	ž	31	-	1	5	5	6	3	8	3	-	-	-
<b>Uslužna i trgovačka zanimanja</b>	sv.	204	2	13	26	35	35	32	28	20	8	4	1
	m	91	2	6	7	19	16	15	10	10	4	2	-
	ž	113	-	7	19	16	19	17	18	10	4	2	1
<b>Poljoprivrednici, šumari, ribari i lovci</b>	sv.	3	-	-	-	1	1	-	1	-	-	-	-
	m	3	-	-	-	1	1	-	1	-	-	-	-
	ž	-	-	-	-	-	-	-	-	-	-	-	-
<b>Zanimanja u obrtu i pojedinačnoj proizvodnji</b>	sv.	49	-	2	3	6	8	8	7	9	3	3	-
	m	47	-	2	2	6	7	8	7	9	3	3	-
	ž	2	-	-	1	-	1	-	-	-	-	-	-
<b>Rukovatelji postrojenjima i strojevima, industrijski proizvođači i sastavljači proizvoda</b>	sv.	29	-	1	3	5	1	3	6	5	3	2	-
	m	29	-	1	3	5	1	3	6	5	3	2	-
	ž	-	-	-	-	-	-	-	-	-	-	-	-
<b>Jednostavna zanimanja</b>	sv.	26	-	1	3	3	-	4	6	4	4	1	-
	m	15	-	1	1	2	-	-	4	4	2	1	-
	ž	11	-	-	2	1	-	4	2	-	2	-	-
<b>Vojna zanimanja</b>	sv.	6	-	-	1	1	3	-	1	-	-	-	-
	m	6	-	-	1	1	3	-	1	-	-	-	-
	ž	-	-	-	-	-	-	-	-	-	-	-	-
<b>Nepoznato</b>	sv.	6	1	-	-	-	2	1	2	-	-	-	-
	m	5	1	-	-	-	2	1	1	-	-	-	-
	ž	1	-	-	-	-	-	-	1	-	-	-	-

Izvor: Popis stanovništva 2011. godine

Tablica 13. Zaposleni prema položaju u zaposlenju, starosti i spolu u Općini Starigrad

Starost	Spol	Ukupno	Zaposlenici	Samozaposleni			Pomažući članovi obitelji	Ostale zaposlene osobe	Nepoznato
				svega	poslodavci	osobe koje rade za vlastiti račun			
Ukupno	sv.	478	411	62	43	19	1	1	3
	m	276	231	43	33	10	-	-	2
	ž	202	180	19	10	9	1	1	1
15-19	sv.	3	2	-	-	-	-	-	1
	m	3	2	-	-	-	-	-	1
	ž	-	-	-	-	-	-	-	-
20-24	sv.	23	23	-	-	-	-	-	-
	m	15	15	-	-	-	-	-	-
	ž	8	8	-	-	-	-	-	-
25-29	sv.	56	54	2	2	-	-	-	-
	m	25	24	1	1	-	-	-	-
	ž	31	30	1	1	-	-	-	-
30-34	sv.	76	68	8	5	3	-	-	-
	m	45	41	4	4	-	-	-	-
	ž	31	27	4	1	3	-	-	-
35-39	sv.	78	62	15	12	3	-	-	1
	m	40	28	11	9	2	-	-	1
	ž	38	34	4	3	1	-	-	-
40-44	sv.	63	50	13	8	5	-	-	-
	m	34	26	8	6	2	-	-	-
	ž	29	24	5	2	3	-	-	-
45-49	sv.	78	68	8	6	2	1	-	1
	m	45	40	5	4	1	-	-	-
	ž	33	28	3	2	1	1	-	1
50-54	sv.	63	49	14	9	5	-	-	-
	m	43	31	12	8	4	-	-	-
	ž	20	18	2	1	1	-	-	-
55-59	sv.	23	23	-	-	-	-	-	-
	m	16	16	-	-	-	-	-	-
	ž	7	7	-	-	-	-	-	-

Procjena rizika od velikih nesreća za Općinu Starigrad

<b>60-64</b>	sv.	14	12	2	1	1	-	-	-
	m	10	8	2	1	1	-	-	-
	ž	4	4	-	-	-	-	-	-
<b>65 i više</b>	sv.	1	-	-	-	-	-	1	-
	m	-	-	-	-	-	-	-	-
	ž	1	-	-	-	-	-	-	-

Izvor: Popis stanovništva 2011. godine

### 1.3.2. Broj primatelja socijalnih, mirovinskih i sličnih naknada

Tablica 14. Broj primatelja socijalnih, mirovinskih i sličnih naknada prema starosti i spolu u Općini Starigrad

Spol	Ukupno	Starosna mirovina	Ostale mirovine	Prihodi od imovine	Socijalne naknade	Ostali prihodi	Povremena potpora drugih	Bez prihoda	Nepoznato
sv.	1.402	416	162	13	41	17	57	695	1
m	661	236	104	7	15	5	16	277	1
ž	741	180	58	6	26	12	41	418	-

Izvor: Procjena rizika od velikih nesreća za Općinu Starigrad, siječanj 2022. godine

### 1.3.3. Proračun Općine Starigrad

Proračun Općine Starigrad sastoji se od općeg i posebnog dijela.

Opći dio proračuna sadrži:

- sažetak Računa prihoda i rashoda i Računa financiranja,
- Račun prihoda i rashoda i Račun financiranja.

Posebni dio Proračuna sastoji se od plana rashoda i izdataka Proračuna i proračunskih korisnika iskazanih po organizacijskoj klasifikaciji, izvorima financiranja i ekonomskoj klasifikaciji, raspoređenih u programe koji se sastoje od aktivnosti i projekata. Sredstva za rad upravnih tijela osiguravaju se u Proračunu Općine, Državnom proračunu, iz drugih prihoda, u skladu sa zakonom.

Ukupni prihodi i primici Proračuna Općine Starigrad za 2025. godinu planiraju se u iznosu od 5.640.000,00 eura, a u tome prihodi poslovanja iznose 4.034.000,00 eura, prihodi od prodaje nefinancijske imovine 250.000,00 eura i raspoloživa sredstva iz prethodnih godina 1.356.000,00 . Za 2026. godinu se procjenjuje iznos od 5.946.000,00 eura, a za 2027. godinu iznos od 6.045.000,00 eura.

Rashodi i izdatci Proračuna Općine Starigrad za 2025. godinu iznose 5.640.000,00 eura. Projekcija rashoda i izdataka za 2026. godinu iznosi 5.946.000,00 eura, a projekcija za 2027. godinu iznosi 6.045.000,00 eura. Razlika između prihoda/primitaka i rashoda/izdataka iskazana u proračunu 2025. godine i projekcijama 2026. i 2027. godine uravnotežuje se prenesenim sredstvima viška, odnosno pokrićem manjka.

Prihodi Općine Starigrad su:

- porezi, naknade, doprinosi i pristojbe, u skladu sa zakonom i posebnim odlukama Općinskoga vijeća,
- prihodi od stvari u vlasništvu Općine i od imovinskih prava,
- prihodi od trgovačkih društava i drugih pravnih osoba koje su u vlasništvu Općine ili u kojima Općina ima udjele ili dionice,
- prihodi od koncesija,
- novčane kazne i oduzeta imovinska korist zbog prekršaja koje propiše Općina u skladu sa zakonom,
- udio u zajedničkim porezima sa Županijom i Republikom Hrvatskom,
- sredstva pomoći i dotacije Republike Hrvatske predviđena Državnim proračunom,
- drugi prihodi određeni zakonom.

Pokazatelj ekonomičnosti Općine Starigrad izračunava se na temelju računa godišnjeg izvještaja o prihodima/primicima i rashodima/izdacima, a mjeri odnos prihoda/primitaka i rashoda/izdataka i pokazuje koliko se prihoda/primitaka ostvari po jedinici rashoda/izdataka. Ukoliko je vrijednost manja od 1, pokazatelj je poslovanja s gubitkom.



### 1.3.4. Gospodarske grane

Najzastupljenija djelatnost na području Općine je trgovina na veliko i malo; popravak motornih vozila, zatim djelatnosti pružanja usluga smještaja te pripreme i usluživanja hrane te prerađivačke industrije.

**Tablica 15. Popis pravnih osoba u gospodarstvu Općine Starigrad**

R.B.	Naziv pravne osobe	Adresa	Djelatnost	Veličina
1.	ARGYRUNTUM d.o.o	Trg Marasovića 1, Starigrad	3811, Skupljanje neopasnog otpada	Mikro poduzetnik
2.	ENCIAN d.o.o. OBITELJSKI KAMP ANIČA KUK	Paklenička 17, Starigrad	4711, Trgovina na malo u nespecijaliziranim prodavaonicama pretežno hranom, pićima, ...	Mikro poduzetnik
	HOTEL VICKO COMMERCE, d.o.o.	Ulica Jose Dokoza 20, Starigrad, Starigrad - Paklenica	5510, Hoteli i sličan smještaj	Mikro poduzetnik
	KOMA-MARAS d.o.o	Ulica dr. Franje Tuđmana 111, Starigrad	5510, Hoteli i sličan smještaj	Mali poduzetnik

Izvor: <https://www.fininfo.hr>

### Turizam

Starigrad Paklenica, glavno naselje Općine Starigrad, razvio se na temeljima antičkog grada Argyruntuma. U posljednjih pedesetak godina tradicionalni način pretežno stočarskog života na padinama Velebita postepeno je zamijenjen životom uz more i razvojem turizma kao primarne djelatnosti. Općina Starigrad cijelom svojom površinom nalazi se u zaštićenom prirodnom prostoru jer Velebit zajedno s pripadajućom obalom ima status Parka prirode. Kanjoni Velike i Male Paklenice proglašeni su nacionalnim parkom 1949. godine. Tu se nalaze najveći šumski kompleksi južne Hrvatske. NP Paklenica je nakon Plitvičkih jezera, najstariji nacionalni park u Hrvatskoj. U neposrednoj blizini nalaze se još četiri nacionalna parka (Kornati, Krka, Plitvička jezera, Sjeverni Velebit) te dva parka prirode (Telašnica, Vransko jezero). Nacionalni park Paklenica proteže se po južnim obroncima Velebita na ukupnoj površini od 95 km<sup>2</sup> te obuhvaća kanjone Male i Velike Paklenice sa širim okolnim prostorom. Pored planinarenja i plivanja, biciklizam je najučestaliji oblik rekreacije ovoga područja.

Općina Starigrad nudi hotelski turistički smještaj u 4 hotelska objekta: Sunce Hoteli Alan, hotel Rajna, hotel Vicko, hotel Barba. Na području Općine Starigrad djeluju dva Turistička informativna centra te dvije turističke agencije.

### Poljoprivreda i ruralni razvoj

Od ukupnih poljoprivrednih površina Općine Starigrad (16 915 ha) obradivo je 940 ha (bez Nacionalnog parka). Poljoprivreda ovog kraja svodi se na vrlo male površine nastale u zonama

ušća Velike i Male Paklenice. Te se površine djelomično danas koriste za individualnu proizvodnju povrtlarskih kultura. Postoji očit nesklad između poljoprivrednog zemljišta kakovog ga vodi nadležna katastarska služba i onog koje je određeno Prostornim planom.

Najveće poljoprivredne površine nalaze se u Starigradu (595.30 ha), a najmanje ih je na području Tribnja (40.72 ha). Svako poljoprivredno gospodarstvo na području Općine Starigrad u prosjeku raspolaže s 20 ha poljoprivrednog zemljišta. Prosječna veličina parcele iznosi 4.6 ha s napomenom da pojedina parcela može imati više namjena.

Najviše gospodarstava registriralo je krški pašnjak, a od proizvodnje prevladava maslinarstvo, slijedi uzgoj voćarskih vrsta kao što su trešnja i smokva te mješoviti voćarski nasadi.

**Tablica 16. Ukupno korišteno poljoprivredno zemljište na području Općine Starigrad**

JLS	Skupine kućanstava prema korištenom poljoprivrednom zemljištu	Broj kućanstava	Korišteno poljoprivredno zemljište (ha)					
			Ukupno korišteno poljoprivredno zemljište	Oranice	Voćnjaci	Vinogradi	Maslinici	Ostalo poljoprivredno zemljište (livade, pašnjaci i dr.)
OPĆINA STARIGRAD	ukupno	685	69,60	4,32	0,25	0,24	13,59	51,20
	bez zemlje	596	0,00	0,00	0,00	0,00	0,00	0,00
	do 0,09 ha	38	1,38	0,62	0,00	0,00	0,46	0,30
	0,10 do 0,49 ha	31	5,89	1,37	0,05	0,04	3,58	0,85
	0,50 do 0,99 ha	7	4,78	0,48	0,00	0,00	0,95	3,35
	1,00 do 2,99 ha	8	12,50	1,40	0,20	0,20	4,00	6,70
	3,00 do 4,99 ha	2	7,05	0,05	0,00	0,00	3,00	4,00
	5,00 do 7,99 ha	-	-	-	-	-	-	-
	8,00 do 9,99 ha	-	-	-	-	-	-	-
	10,00 do 19,99 ha	3	38,00	0,40	0,00	0,00	1,60	36,00
	20,00 ha i više	-	-	-	-	-	-	-

Izvor: Popis stanovništva 2011. godine

#### ▪ Stočarstvo

Općina Starigrad prema podacima Hrvatske poljoprivredne agencije ukupno broji 1586 grla stoke što čini 1.2 % od ukupnog zbroja u Zadarskoj županiji. Najzastupljeniju vrsta stoke čine ovce sa 1.134 grla, zatim slijede koze i perad. 24 poljoprivredna gospodarstva djeluju u sektoru stočarstva, od čega se 12 obiteljskih poljoprivrednih gospodarstava bave uzgojem ovaca.

Stočarstvo ima povoljne uvjete za obnovu i daljnji razvoj, a osobito ovčarstvo i kozarstvo, prvenstveno zbog pašnjaka, prirodno oblikovanih terena za ispašu i tradicije na području Zadarske županije.

**Tablica 17. Broj stoke i peradi na području Općine Starigrad**

JLS	Skupine kućanstava prema korištenom poljoprivrednom zemljištu	Broj kućanstava	Broj stoke i peradi				
			Goveda	Ovaca	Koza	Svinja	Peradi
OPĆINA	ukupno	685	1	736	411	2	829
	bez zemlje	596	0	626	208	2	615
	do 0,09 ha	38	0	10	33	0	83

Procjena rizika od velikih nesreća za Općinu Starigrad

0,10 do 0,49 ha	31	0	0	166	0	74
0,50 do 0,99 ha	7	0	0	0	0	10
1,00 do 2,99 ha	8	0	20	0	0	30
3,00 do 4,99 ha	2	1	80	0	0	0
5,00 do 7,99 ha	-	-	-	-	-	-
8,00 do 9,99 ha	-	-	-	-	-	-
10,00 do 19,99 ha	3	0	0	4	0	17
20,00 ha i više	-	-	-	-	-	-

Izvor: Popis stanovništva 2011. godine

▪ **Manikultura**

Velebitski kanal ima idealne predispozicije za uzgoj školjkaša, naročito dagnji i kamenica. U Općini Starigrad već postoji tradicija uzgoja, međutim, nedostatak otpremnog centra, jeftin uvoz i niska otkupna cijena bitno je ugrozila proizvodnju školjkaša u akvatoriju Velebitskog kanala. Zadarska županija izdaje 16 koncesija za uzgoj školjaka, zauzete površine 145.400 m<sup>2</sup>, za 1.285 t. mogućeg uzgoja, od čega ih se šest nalazi na području Općine Starigrad.

**1.3.5. Velike gospodarske tvrtke**

Sukladno Zakonu o računovodstvu („Narodne novine“ br. 78/15, 134/15, 120/16, 116/18, 42/20, 47/20, 114/22, 82/23) poduzetnici se razvrstavaju na mikro, male, srednje i velike, ovisno o pokazateljima utvrđenima na zadnji dan poslovne godine koja prethodi poslovnoj godini za koju se sastavljaju financijski izvještaji.

Pokazatelji na temelju kojih se razvrstavaju poduzetnici su:

- Iznos ukupne aktive,
- Iznos prihoda,
- Prosječan broj radnika tijekom poslovne godine.

Veliki poduzetnici su poduzetnici koji prelaze granične pokazatelje u najmanje dva od tri dolje navedena uvjeta:

- Ukupna aktiva 20.000.000,00 eura,
- Prihod 40.000.000,00 eura,
- Prosječan broj radnika tijekom poslovne godine - 250 radnika.

Na području Općine Starigrad nema velikih gospodarskih tvrtki.

**1.3.6. Objekti kritične infrastrukture**

**Energetika**

Područje Općine Starigrad je u sklopu jedinstvenog elektroenergetskog sustava Zadarske županije. Područje se opskrbljuje električnom energijom zračnim dalekovodom 35kV iz TS 110/35kV Obrovac i zračnim dalekovodom 10kV iz TS 35/10kV Gospić. Daljnja raspodjela energije će biti iz planirane TS 110 kV Seline 2×8MVA, dok će se postojeća TS 35/10kV Seline demontirati i ukloniti. Također je planirana izgradnja dalekovoda 110 kV od TS Seline do TS

Posedarje. Rasplet visoki napon u Općini Starigrad najvećim dijelom izveden je zračnim dalekovodom na drvenim stupovima 10(20)kV., a manjim dijelom 20kV podzemnim kabelom. U razvoju elektroenergetskih vodova moraju se gdje je to moguće postojeći dalekovodi, koji često ostaju bez napona zbog posolice i bure zamijeniti s podzemnim kabelom 20kV, radi veće pogonske sigurnosti i većeg kapaciteta prijenosa električne energije. U budućnosti će trebati izvršiti rekonstrukciju ovoga sustava kako je to utvrđeno dugoročnom energetsom strategijom Republike Hrvatske. Dugoročno strateško opredjeljenje mora biti korištenje alternativnih izvora energije kao što su sunce i vjetar, za koje na ovim prostorima ima dobrih uvjeta. U tom pravcu, Planom će biti omogućeno planiranje energetske građevine unutar zone proizvodne namjene (I2). Detaljni uvjeti za građenje i uređenje ovakvih površina odredit će se provedbenim planom. Značajne uštede u potrošnji energije mogu se postići racionalizacijom potrošnje i primjenom suvremenih tehnologija u svim segmentima života.

### **Vodoopskrba**

Na području Općine Starigrad pruža se vodoopskrbni sustav kojim upravlja Vodovod Zadar. Duljina vodoopskrbnog sustava na dan 31. prosinca 2015. godine iznosila je 74,41 km. Prema pogonskom režimu to je tlačno gravitacijski vodoopskrbni sustav sa zatvorenom vodoopskrbom. Na području Općine Starigrad postoje četiri površinska izvorišta ovog vodoopskrbnog sustava: Jukića vrelo I i II, Vratrovac i Kneževića vrelo, a vodozahvat se obavlja na površinskom izvorištu. Vodovod ima dvije vodospreme, Seline i Starigrad. Vodoopskrbna mreža sastoji se od lijevano-željeznih (76 %), pocinčanih (20 %), čeličnih (3 %) i PHD cijevi (1 %).

Sustav ne zadovoljava u potpunosti potrebe Općine Starigrad. Potrebna je djelomična rekonstrukcija i izgradnja vodovodne mreže u naselju Starigrad i Seline kako bi se osigurala normalna vodoopskrba potrošača u višim zonama naselja. Sjeverozapadni (viši) predio naselja Starigrad, Kojići, te cijelo zapadno područje Općine Starigrad, uključujući naselje Tribanj nema izgrađenu vodovodnu mrežu za koju je potrebno produžiti magistralni cjevovod.

Obitelji naselja Tribanj još uvijek rješavaju vodoopskrbu sakupljanjem kišnice u individualnim cisternama izgrađenim u sklopu stambenih građevina, ili korištenjem vode iz bunara, što onemogućava korištenje potpuno ispravne i higijenski zdrave vode, osim toga za vrijeme ljetnih nestašica opskrba sa vodom se vrši dovozom u cisternama.

Potrebna je izgradnja nove vodospreme u Starigradu i procrpne postaje Kruškovac.

### **Odvodnja i pročišćavanje otpadnih voda**

Do izgradnje javnih sustava odvodnje na području Općine Starigrad postojeće građevine rješavaju odvodnju urbanih (fekalnih) otpadnih voda sakupljanjem u sabirnim jamama koje bi trebale biti u potpunosti vodonepropusne, bez ispusta i preljeva. Sabirne jame prazne se autocisternama isključivo na deponiju određenom od strane nadležne sanitarne službe. Većina otpadnih voda s područja Općine Starigrad još uvijek se disponira direktno u tlo ili obalno more. Sakupljaju se u takozvanim „crnim jamama“ koje su u potpunosti vodopropusne i u znatnoj mjeri zagađuju podzemlje i obalno more. To naročito dolazi do izražaja za vrijeme turističke sezone kada se količina otpadnih voda višestruko povećava. Oborinske krovne vode i vode s

prometnih površina također se direktno procjeđuju u tlo, odnosno slijevaju najkraćim putem u obalno more.

Za potrebe kompleksa hotela Alan izgrađen je lokalni sustav odvodnje koji ima taložnicu prije ispusta otpadnih voda kratkim ispustom u obalno more.

Dosadašnji način upravljanja otpadnim vodama na području Općine Starigrad nije u skladu s ekološkim standardima te bi mogao uzrokovati negativne promjene u okolišu ukoliko se način njihovog zbrinjavanja ne promijeni naročito ako se uzme u obzir porast broja stanovnika u Općini te planirani razvoj turizma. Neke od potencijalnih opasnosti neadekvatnog zbrinjavanja su pogoršanje kvalitete mora, povećanje opasnosti za ljudsko zdravlje, smanjenje vrijednosti građevinskog zemljišta, gubitak prihoda od turizma zbog smanjenja kvalitete kupališta te smanjenje prihoda od ribarstva. U svrhu rješavanja problematike zbrinjavanja otpadnih voda izrađena je dokumentacija kojom je predloženo rješenje kojom se odvodnja i pročišćavanje urbanih otpadnih voda rješava preko dva zasebna javna sustava odvodnje: Starigrad i Tribanj. Zahvat se sastoji od izgradnje složene građevine čiji su osnovni sastavni dijelovi gravitacijski kanali s pripadnim revizijskim oknima, crpne stanice, tlačni cjevovodi, podmorski ispust i uređaj za pročišćavanje. Prikupljene otpadne vode transportirale bi se gravitacijskim kolektorima do najbliže crpne postaje odakle se tlačnim cjevovodom prepumpavaju do uređaja za pročišćavanje otpadnih voda. Kod oba uređaja pročišćene otpadne vode ispuštaju se podmorskim ispustom u Velebitski kanal

### **Gospodarenje otpadom**

Za zbrinjavanje otpada na području Općine Starigrad zadužena je tvrtka Čistoća d.o.o Zadar. Od dana 01. srpnja 2012. godine komunalni otpad se više ne odlaže na odlagalištu Samograd, već se isti odlaže na odlagalište Diklo.

Odlagalište otpada Samograd je 2012. godine zatvoren za odlaganje komunalnog otpada, koji se sada odvozi na odlagalište u Zadar. Isto je služilo kao lokacija za odlaganje viška iskopa koji predstavlja mineralnu sirovinu kod izvođenja građevinskih radova, odlukom Županijske skupštine, Zadarske županije i Općinskog vijeća Općine Starigrad. Konačna sanacija deponija Samograd realizirana je u 2021. godini.

Godine 2024. otvoren je Centar za gospodarenje otpadom u Biljanima Donjim, čime je omogućeno održivo gospodarenje otpadom u Zadarskoj i Ličko-senjskoj županiji. Puštanjem CGO Biljane Donje u rad spriječit će se odlaganje neobrađenog otpada te će dovesti do zatvaranja sedam postojećih odlagališta u spomenutim županijama, uključujući i odlagalište otpada Diklo.

Općina Starigrad, usvojila je, u ožujku 2016. godine na svom području mobilno reciklažno dvorište. Mobilno reciklažno dvorište služi odvojenom prikupljanju i skladištenju manjih količina iskoristivih i drugih vrsta otpada iz kućanstva u naseljima Modrič, Seline, Starigrad, Tribanj Šibuljina, Tribanj Kruščica i sv. Marija Magdalena prema određenom rasporedu.

## 1.4. PRIRODNO – KULTURNI POKAZATELJI

### 1.4.1. Zaštićena područja

Na području Općine Starigrad zaštićeni dijelovi prirode su:

- Nacionalni park Paklenica (ukupna zaštićena površina je 95km<sup>2</sup>, a 65km<sup>2</sup> nalazi se na području Općine)
- Park prirode Velebit (cijela površina parka je na području Općine)

Ekološka mreža NATURA 2000 propisana je Zakonom o zaštiti prirode („Narodne novine“ br. 80/13, 15/18, 14/19, 127/19), a obuhvaća ekološki važna područja od međunarodne i nacionalne važnosti. Ekološka mreža je sustav najvrjednijih područja za ugrožene vrste, staništa, ekološke sustave i krajobraze, koja su dostatno bliska i međusobno povezana koridorima, čime je omogućena međusobna komunikacija i razmjena vrsta. Unutar teritorija Općine Starigrad nalaze se područja Natura 2000 prikazana u sljedećoj tablici.

**Tablica 18. Područja Natura 2000 na području Općine Starigrad**

Područja NATURA 2000	
Područja očuvanja značajna za vrste i stanišne tipove (POVS)	Šifra područja
Park prirode Velebit	HR5000022
Nacionalni park Paklenica	HR2000871
Područja očuvanja značajna za ptice (POP)	Šifra područja
Velebit	HR1000022

*Izvor: Uredba o ekološkoj mreži i nadležnostima javnih ustanova za upravljanje područjima ekološke mreže („Narodne novine“ br. 80/19, 119/23)*

### 1.4.2. Kulturno – povijesna baština

Nepokretna kulturna dobra navedena kako slijedi, imaju svojstva kulturnog dobra i podliježu pravima i obvezama Zakona o zaštiti i očuvanju kulturnih dobara („Narodne novine“ br. 69/99, 151/03, 157/03, 100/04, 87/09, 88/10, 61/11, 25/12, 136/12, 157/13, 152/14, 98/15, 44/17, 90/18, 32/20, 62/20, 117/21, 114/22) bez obzira na njihov trenutni pravni status zaštite.

U naseljima zaštićenim kao povijesna cjelina, odnosno u zaštićenim dijelovima naselja, te u kontaktnom području oko pojedinačnih zaštićenih objekata ograda se oblikuje prema konzervatorskim uvjetima.

Sukladno podacima Registra kulturnih dobara RH, na dan 20. veljače 2025. godine, na području Općine Starigrad registrirana su sljedeća kulturna dobra:

**Tablica 19. Popis kulturnih dobara na području Općina Starigrad**

R.B.	Reg. broj	Naziv kulturnog dobra	Adresa	Vrsta	Pravni status
1.	Z-1205	Ostaci crkve sv. Jurja na groblju	Starigrad	Arheologija	Zaštićeno kulturno dobro

2.	Z-6113	Arheološka zona Sveta Trojica	Tribanj	Arheologija	Zaštićeno kulturno dobro
3.	Z-4591	Ruralna cjelina Marasovići	Starigrad	Nepokretna pojedinačna	Zaštićeno kulturno dobro
4.	Z-1204	Većka kula	Starigrad	Nepokretna pojedinačna	Zaštićeno kulturno dobro
5.	Z-1203	Crkva sv. Petra	Starigrad	Nepokretna pojedinačna	Zaštićeno kulturno dobro
6.	Z-6277	Crkva sv. Marije Magdalene (Mandaline) u zaseoku Sv. Marija Magdalena (Mandalina)	Tribanj	Nepokretna pojedinačna	Zaštićeno kulturno dobro
7.	Z-3613	Posmrtni običaji vezani uz mirila ili počivala	Više adresa u Zadarskoj županiji	Nematerijalna	Zaštićeno kulturno dobro

Izvor: <https://registar.kulturnadobra.hr/#/>, na dan 20.02.2025. godine

## 1.5. POVIJESNI POKAZATELJI

### 1.5.1. Prijašnji događaji i štete uslijed prirodnih nepogoda

U sljedećoj tablici prikazan je popis prirodnih nepogoda u posljednjih 10 godina na području Općine Starigrad.

Nakon 2017. godine nije zabilježena ni jedna prirodna nepogoda na području Općine Starigrad.

**Tablica 20. Popis prirodnih nepogoda u posljednjih 10 godina na području Općine Starigrad**

Prirodne nepogode		Uništene kulture/građevine	Štete uslijed prirodnih nepogoda
Godina	Uzrok		
2017.	Poplava	Građevine i oprema	4.537.469,78 kn (602.225.73 ura)

Dana 11. veljače 2025. godine, Seizmološke službe Republike Hrvatske zabilježili su jak potres s epicentrom 15 km sjeveroistočno od Starigrada Paklenice. Magnituda potresa iznosila je 4.8 prema Richteru, a intenzitet u epicentru VI stupnjeva EMS ljestvice. Područja Općina Starigrad, Posedarje i Jasenice najviše su osjetile potres te zasada nema prijavljene štete.

Još jedan zabilježen slab potres s epicentrom na Velebitu, 10 km sjeveroistočno od Starigrada Paklenice dogodio se 13. veljače s magnitudom potresa od 2.8 prema Richteru, a intenzitet u epicentru III-IV stupnja EMS ljestvice. Riječ je o još jednom naknadnom potresu jakog potresa koji se dogodio 11. veljače.

### 1.5.2. Uvedene mjere nakon događaja koji su uzrokovali štetu

Nakon izazvanih šteta pristupilo se izradi planskih dokumenata, organizacijskom i materijalnom jačanju sustava civilne zaštite, podizanju svijesti zajednice o mogućim ugrozama, a koje se prije nisu procjenjivale kao realno moguće te jačanju spremnosti operativnih snaga.

Nakon događaja koji su uzrokovali štetu uslijedila je prijava Županijskom povjerenstvu za procjenu šteta od prirodnih nepogoda koje je Predmet dalje prosljedilo u Državno povjerenstvo.

### Utjecaj klimatskih promjena na prirodne nepogode

Klimatske promjene predstavljaju jednu od najvećih prijetnji današnjem društvu. Njihov utjecaj na učestalost pojave, jačine i posljedica većine prirodnih nepogoda je neosporiv. Zbog navedenih razloga je Republika Hrvatska, 7. travnja 2020. godine usvojila Strategiju prilagodbe klimatskim promjenama u Republici Hrvatskoj za razdoblje do 2040. godine s pogledom na 2070. godinu („Narodne novine“ br. 46/20).

**Tablica 21. Projekcije klimatskih parametara za Republiku Hrvatsku prema scenariju RCP4.5 u odnosu na razdoblje 1971. – 2000. godine**

Klimatski parametar	Projekcije buduće klime prema scenariju RCP4.5 u odnosu na razdoblje 1971. – 2000. godine dobivene klimatskim modeliranjem		
	2011. – 2040.	2041. – 2070.	
<b>OBORINE</b>	Srednja godišnja količina: malo smanjenje (osim manji porast u SZ Hrvatskoj)	Srednja godišnja količina: daljnji trend smanjenja (do 5 %) u gotovo cijeloj Hrvatske osim u SZ dijelovima	
	Sezone: različit predznak; zima i proljeće u većem dijelu Hrvatske manji porast + 5 – 10 %, a ljeto i jesen smanjenje (najviše – 5 – 10 % u J Lici i S Dalmaciji)	Sezone: smanjenje u svim sezonama (do 10 % gorje i S Dalmacija) osim zimi (povećanje 5 – 10 % S Hrvatska)	
	Smanjenje broja kišnih razdoblja (osim u središnjoj Hrvatskoj gdje bi se malo povećao). Broj sušnih razdoblja bi se povećao	Broj sušnih razdoblja bi se povećao	
<b>TEMPERATURA ZRAKA</b>	Srednja: porast 1 – 1,4 °C (sve sezone, cijela Hrvatska)	Srednja: porast 1,5–2,2°C (sve sezone, cijela Hrvatska – naročito kontinent)	
	Maksimalna: porast u svim sezonama 1 – 1,5 °C	Maksimalna: porast do 2,2 °C u ljeto (do 2,3 °C na otocima)	
	Minimalna: najveći porast zimi, 1,2 – 1,4 °C	Minimalna: najveći porast na kontinentu zimi 2,1 – 2,4 °C; a 1,8 – 2 °C primorski krajevi	
<b>EKSTREMNI VREMENSKI UVJETI</b>	Vrućina (broj dana s Tmax > +30 °C)	6 do 8 dana više od referentnog razdoblja (referentno razdoblje: 15 – 25 dana godišnje)	Do 12 dana više od referentnog razdoblja
	Hladnoća (broj dana s Tmin < -10 °C)	Smanjenje broja dana s Tmin < -10 °C i porast Tmin vrijednosti (1,2 – 1,4 °C)	Daljnje smanjenje broja dana s Tmin < -10 °C



	Tmin < -10 °C)		
	Tople noći (broj dana s Tmin ≥ +20 °C)	U porastu	U porastu
<b>VJETAR</b>	Sr. brzina na 10 m	Zima i proljeće bez promjene, no ljeti i osobito u jesen na Jadranu porast do 20 – 25 %	Zima i proljeće uglavnom bez promjene, no trend jačanja ljeti i u jesen na Jadranu.
	Max. brzina na 10 m	Na godišnjoj razini: bez promjene (najveće vrijednosti na otocima J Dalmacije) Po sezonama: smanjenje zimi na J Jadranu i zaleđu	Po sezonama: smanjenje u svim sezonama osim ljeti. Najveće smanjenje zimi na J Jadranu
<b>EVAPOTRANSPIRACIJA</b>		Povećanje u proljeće i ljeti 5 – 10 % (vanjski otoci i Z Istra > 10 %)	Povećanje do 10 % za veći dio Hrvatske, pa do 15 % na obali i zaleđu te do 20 % na vanjskim otocima.
<b>VLAŽNOST ZRAKA</b>		Porast cijele godine (najviše ljeti na Jadranu)	Porast cijele godine (najviše ljeti na Jadranu)
<b>VLAŽNOST TLA</b>		Smanjenje u sjevernoj Hrvatskoj	Smanjenje u cijeloj Hrvatskoj (najviše ljeto i u jesen).
<b>SUNČEVO ZRAČENJE (TOK ULAZNE SUNČANE ENERGIJE)</b>		Ljeti i u jesen porast u cijeloj Hrvatskoj, u proljeće porast u sjevernoj Hrvatskoj, a smanjenje u zapadnoj Hrvatskoj; zimi smanjenje u cijeloj Hrvatskoj.	Povećanje u svim sezonama osim zimi (najveći porast u gorskoj i središnjoj Hrvatskoj)

*Izvor: Strategija prilagodbe klimatskim promjenama u Republici Hrvatskoj za razdoblje do 2040. godine s pogledom na 2070. godinu („Narodne novine“ br. 46/20)*

Svrha SECAP-a je utvrđivanje zatečenog stanja, davanje odrednica koje će omogućiti provedbu mjera smanjenja negativnog utjecaja na okoliš i klimu te prilagodba učincima klimatskih promjena. Cilj SECAP-a jest davanje mjerljivih rezultata i ciljeva u smislu smanjenja potrošnje energije, dok mu je glavni cilj postići da predložene mjere rezultiraju smanjenjem emisije CO<sub>2</sub> od najmanje 55 % u 2030. godini u odnosu na baznu godinu.

Općinsko vijeće Općine Starigrad nije donijelo Odluku o prihvaćanju Akcijskog plana održivog razvoja i prilagodbe na klimatske promjene (SECAP) za Općinu Starigrad .

## 1.6. POKAZATELJI OPERATIVNE SPOSOBNOSTI

Operativne snage sustava civilne zaštite su svi prikladni i raspoloživi resursi operativnih snaga koji su namijenjeni provođenju mjera civilne zaštite. Operativne snage vatrogastva, Hrvatske gorske službe spašavanja i Hrvatskog Crvenog križa su temeljne operativne snage u sustavu civilne zaštite koje posjeduju spremnost na žurno i kvalitetno operativno djelovanje u provođenju mjera i aktivnosti sustava civilne zaštite.

### **1.6.1. Popis operativnih snaga**

Mjere i aktivnosti u sustavu civilne zaštite provode sljedeće operativne snage sustava civilne zaštite:

- a) stožeri civilne zaštite,
- b) operativne snage vatrogastva,
- c) operativne snage Hrvatskog Crvenog križa,
- d) operativne snage Hrvatske gorske službe spašavanja,
- e) udruge,
- f) postrojbe i povjerenici civilne zaštite,
- g) koordinatori na lokaciji,
- h) pravne osobe u sustavu civilne zaštite.

Prema Zakonu o sustavu civilne zaštite („Narodne novine“ br. 82/15, 118/18, 31/20, 20/21, 114/22) jedinice lokalne samouprave i operativne snage sustava civilne zaštite dužne su voditi i ažurirati bazu podataka o pripadnicima, sposobnostima i resursima svojih operativnih snaga te navedene podatke jednom godišnje, najkasnije do ožujka sljedeće godine te iste podatke dostaviti Ravnateljstvu civilne zaštite – Područnom uredu civilne zaštite Split.

Vođenje evidencije pripadnika operativnih snaga sustava civilne zaštite propisana je Pravilnikom o vođenju evidencija pripadnika operativnih snaga sustava civilne zaštite („Narodne novine“ br. 75/16). Općina Starigrad provodi evidenciju pripadnika operativnih snaga sustava civilne zaštite na propisanim obrascima.

Načelnik Općine Starigrad je dana 31. prosinca 2024. godine donio Plan vježbi sustava civilne zaštite Općine Starigrad za 2025. godinu (KLASA:240-05/24-01/02, URBROJ:2198-9-2-24-1). Navedenim Planom vježbi sustava civilne zaštite na području Općine Starigrad za 2025. godinu utvrđuje se organiziranje i provođenje vježbi operativnih snaga sustava civilne zaštite Općine Starigrad .

#### **a) Stožer civilne zaštite Općine Starigrad**

Stožer civilne zaštite Općine Starigrad (u daljnjem tekstu: Stožer CZ) je stručno, operativno i koordinativno tijelo za upravljanje i usklađivanje aktivnosti operativnih snaga i ukupnih ljudskih i materijalnih resursa zajednice u slučaju neposredne prijetnje, katastrofe i velike nesreće s ciljem sprječavanja, ublažavanja i otklanjanja posljedica katastrofe i velike nesreće.

Dana 07. srpnja 2021. godine načelnik Općine Starigrad je donio Odluku o osnivanju Stožera civilne zaštite Općine Starigrad i imenovanju načelnika, zamjenika načelnika i članova Stožera (KLASA:810-06/21-01/2, URBROJ:2198/09-2-21-1). Stožer CZ se sastoji od načelnika Stožera CZ, zamjenika načelnika CZ i 6 članova Stožera CZ.

**b) Operativne snage vatrogastva****1. Javna vatrogasna postrojba**

Na prostoru Općine ne postoji ustrojena Javna vatrogasna postrojba.

**2. Dobrovoljno vatrogasno društvo Starigrad (DVD Starigrad-Palenica )**

Područje djelovanja i odgovornosti DVD-a je cijeli prostor Općine Starigrad .

DVD Starigrad nalazi se na lokaciji Trg T. Marasovića 1 u naselju Starigrad , te se koristi za obavljanje svoje djelatnosti. Djelovanje vatrogasnih postrojbi propisano je Planom zaštite od požara za Općine Starigrad (iz 2023. godine).

**Tablica 22. Prikaz vatrogasnih postrojbi, broja vatrogasaca i vozila**

Naziv vatrogasne postrojbe, adresa	Broj vatrogasaca	Vatrogasna vozila
<b>Dobrovoljno vatrogasno društvo „Starigrad “,</b> Trg T. Marasovića 1, Starigrad	40 operativnih vatrogasaca	- 1 vatrogasna cisterna MERCEDES ATEGO, - 1 vatrogasna vozilo Steyr TLF 2000, - 1 zatvoreni kombi (za prijevoz osoba i opreme), MERCEDES 410 D 4x4, 1 vatrogasna prikolica za vatrogasnu pumpu Rosenbauer veliku prenosnu sa crijevima i 2 aparata za gašenje - 1 vatrogasno vozilo MERCEDES 1117 TLF 2000 - 1 vatrogasno vozilo FORD FOCUS MK1

Izvor: Plan zaštite od požara za Općinu Starigrad , iz 2023. godine

**c) Operativne snage Gradskog društva Crvenog križa Zadar**

Na području Općine Starigrad djeluje Gradsko društvo Crvenog križa Zadar međutim Općina nema sklopljen ugovor o sufinanciranju.

Opremljenost Gradskog društva Crveni križ Zadar prikazana je u slijedećoj tablici.

**Tablica 23. Prikaz opreme i broja članova GDCK Zadar**

Operativne snage Crvenog križa	Broj ljudi	Oprema
<b>GDCK Zadar</b> Obala kneza Branimira 4D, Zadar	4 profesionalnih djelatnika i 25 volontera	- 1 osobni automobil; - 1 kombi vozilo; - šator za napuhavanje, 1 kom; - električna puhalica, 1 kom; - agregat, 1 kom; - rasvjeta za šator, 1 kom; - sklopivi krevet, 30 kom ; - šator s 20, 1 kom; - isušivač zraka , 8 kom ; - AVD za trening ,1 kom;. - daska za imobilizaciju s opremom., 1 kom; - torba za interventni tim, 16 kom;. - rasvjetni toranj, 1 kom;

		<ul style="list-style-type: none"> <li>- pop up šator, 1 kom.;</li> <li>- kacige s rasvjetom, 18 kom;</li> <li>- nosilo koritasto, 1 kom;</li> <li>- uljni grijač, 1 kom;</li> <li>- rashlađivač zraka, 1 kom;</li> <li>- šator 6x6, 1 kom;</li> <li>- ljestve, 1 kom;</li> <li>- radio stanica, 4 kom</li> </ul>
--	--	---

Nakon nastanka katastrofe važno je brzo i adekvatno djelovati kako bi se sve štetne posljedice po ljudsko zdravlje i materijalne štete svele na minimum. Ovisno o procjeni situacije na terenu nakon nastanka nesreće ili katastrofe dio članova i opreme će se uputiti na područje Općine.

Osim navedenog GDCK Zadar, prima i raspoređuje humanitarnu pomoć za potrebe na području svog djelovanja, obučava i oprema ekipe za izvršavanje zadaća u slučaju velikih prirodnih, ekoloških i drugih nesreća s posljedicama masovnih stradanja i epidemija.

#### **d) Operativne snage Hrvatske gorske službe spašavanja – Stanica Zadar**

Operativne snage Hrvatske gorske službe spašavanja su temeljna operativna snaga sustava civilne zaštite u velikim nesrećama i katastrofama i izvršavaju obveze u sustavu civilne zaštite sukladno posebnim propisima kojima se uređuje područje djelovanja Hrvatske gorske službe spašavanja.

HGSS Stanica Zadar kao javna služba organizira i obavlja djelatnost zaštite i spašavanja ljudskih života u planinama i nepristupačnim područjima te u drugim izvanrednim okolnostima kada je potrebno primijeniti posebno stručno znanje, tehniku i opremu namijenjenu spašavanju. Obučena za planiranje i vođenje akcije traganja i spašavanja za nestalim ili izgubljenim osobama.

Općina Starigrad s HGSS Stanicom Zadar nema sporazum o sufinanciranju djelatnosti HGSS. Služba je jedinstvenog organizacijskog karaktera što znači da u svakom trenutku može mobilizirati svaka Stanica HGSS sa svim raspoloživim resursima.

Sukladno navedenom u Godišnjem izvještaju HGSS-a Zadar za 2022. godinu, HGSS Stanica Zadar ima ukupno 43 članova, od toga: 1 instruktor gorskog spašavanja, 28 gorskih spašavatelja, 12 pripravnika i 2 suradnika. U navedenom sastavu su: 1 medicinska sestra, 3 osobe osposobljene za digitalnu kartografiju, jedan speleološki ronilac, tri profesionalna ronioca, dva potražna tima sa psom od čega jedan u obuci za traženje u ruševinama, 1 član završilo je tečaj rukovanja eksplozivnim tvarima, jedan član osposobljen za upravljanje bespilotnim sustavom sa važećom licencom, 1 član ima položenu RESCUE 3 licencu (spašavanje na brzim vodama) i tečaj upravljanja brodicama za spašavanje na brzim vodama, 3 člana su letači spašavatelji na helikopteru od čega 1 ima položen HUET tečaj (izlazak iz potopljenog helikoptera), još 8 članova su letači pripravnici. O održavanju hladnog pogona brine se jedan zaposlenik. Na čelu Stanice je pročelnik.

HGSS-Stanica Zadar posjeduje četiri terenska vozila, kombi vozilo za prijevoz 9 ljudi, zapovjedno vozilo, teretno vozilo i osobno vozilo. Također, posjeduje dva ATV vozila sa pripadajućim prikolicama.

#### e) Udruge građana od značaja za civilnu zaštitu

Udruge građana od značaja za sustav civilne zaštite pričuveni su dio operativnih snaga koji daju izniman doprinos učinkovitom funkcioniranju sustava, jer specifična znanja i vještine kojima raspolažu članovi pojedinih udruga nadopunjavaju sposobnosti temeljnih operativnih snaga. Na području Općine Starigrad djeluju udruge građana koje su od značaja za sustav civilne zaštite (izviđači, lovci), a koje su navedene u tablici 24.

**Tablica 24. Udruge građana od značaja za sustav civilne zaštite**

R.B.	Udruga	Adresa
1.	Lovačko društvo „Diana“ Zadar, lovna jedinica Starigrad Paklenica	R. K. Jeretova 5, Zadar; lovište XIII/28 Starigrad-Paklenica

#### f) Postrojbe i povjerenici civilne zaštite

##### I. Postrojba opće namjene civilne zaštite Općine Starigrad

Na temelju članka 33. stavka 2. Zakona o sustavu civilne zaštite („Narodne novine“ br. 82/15), Vlada Republike Hrvatske je na sjednici održanoj 23. ožujka 2017. godine donijela Uredbu o sastavu i strukturi postrojbi civilne zaštite („Narodne novine“ br. 27/17).

Postrojba civilne zaštite opće namjene osniva se za provođenje mjere civilne zaštite asanacije terena, potporu u provođenju mjera evakuacije, spašavanja, prve pomoći, zbrinjavanja ugroženog stanovništva te zaštite od poplava.

Općinsko vijeće Općine Starigrad je donijelo Odluku o osnivanju postrojbe civilne zaštite opće namjene Općine Starigrad (KLASA: 810-05/19-01/01, URBROJ:2198/09-1-19-1, od 31. siječnja 2019. godine).

Općina Starigrad ima osnovanu postrojbu civilne zaštite opće namjene koja broji 18 člana. Postrojba civilne zaštite opće namjene Općine Starigrad sastoji se od: 1 upravljačke skupine sa 2 pripadnika i 2 operativne skupine sa po 8 pripadnika u kojoj svaka ima svog voditelja.

Shematski prikaz ustroja Postrojbe civilne zaštite opće namjene Općine Starigrad prikazan je na idućoj slici.



Slika 4. Shematski prikaz postrojbe civilne zaštite opće namjene

## II. Specijalistička postrojba civilne zaštite

Općina Starigrad nije donio Odluku o osnivanju postrojbe civilne zaštite specijalističke namjene Općine Starigrad .

## III. Povjerenici civilne zaštite Općine Starigrad

Ustrojena i dobro educirana mreža povjerenika civilne zaštite bila bi značajna potpora Načelniku u provedbi mjera i aktivnosti civilne zaštite u slučaju neposredne prijetnje, katastrofe ili velike nesreće na području Općine.

Sukladno čl. 21. stavku 2. Pravilnika o mobilizaciji, uvjetima i načinu rada operativnih snaga sustava civilne zaštite ("Narodne novine", broj: 69/16) povjerenici civilne zaštite i njihovi zamjenici Općine Starigrad nisu imenovani, ni osposobljeni prema slijedećoj tablici.

Tablica 25. Definiran broj povjerenika i zamjenika povjerenika civilne zaštite Općine Starigrad

R.B.	Naselje	Broj stanovnika	Broj povjerenika	Broj zamjenika povjerenika	Ukupno
1.	Seline	414	1	1	2
2.	Starigrad	1.051	4	4	8
3.	Tribanj	232	1	1	2
	<b>UKUPNO</b>	<b>1.697</b>	<b>6</b>	<b>6</b>	<b>12</b>

### g) Koordinator na lokaciji

Koordinator na lokaciji procjenjuje nastalu situaciju i njezine posljedice na terenu te u suradnji s nadležnim stožerom civilne zaštite usklađuje djelovanje operativnih snaga sustava civilne zaštite. Koordinator na lokaciji, sukladno specifičnostima izvanrednog događaja, određuje načelnik Stožera civilne zaštite iz redova operativnih snaga sustava civilne zaštite.

## **h) Pravne osobe u sustavu civilne zaštite**

Pravne osobe od interesa za sustav civilne zaštite na području Općine Starigrad su one pravne osobe koje su svojim proizvodnim, uslužnim, materijalnim, ljudskim i drugim resursima najznačajniji nositelji tih djelatnosti na području Općine Starigrad .

Općinsko vijeće Općine Starigrad je donijelo Odluku o utvrđivanju popisa pravnih osoba od posebnog interesa za Općinu Starigrad (KLASA:810-01/19-01/01, URBROJ: 2198/09-1-19-4, od 14. lipnja 2019. godine).

Pravne osobe od interesa za Općinu Starigrad u kojima Općina Starigrad ima udjele u vlasništvu te ustanove kojima je Općina Starigrad osnivač i koje su od posebnog interesa za Općinu Starigrad su:

1. Komunalno poduzeće „Argyruntum“ d.o.o., Starigrad Paklenica
2. Ždrilo“ društvo s ograničenom odgovornošću za trgovinu, ugostiteljstvo i građevinarstvo, Jose
3. Dokoze b.b., Starigrad Paklenica
4. O.Š. Starigard, Jose Dokoze 30, Starigrad Paklenica
5. Dječji vrtić „Osmjeh“, Jurja Barakovića 2A, 23244 Starigrad Paklenica
6. 5. Hotel Alan d.d., Dr. Franje Tuđmana 14, 23244 Starigrad Paklenica
7. 6. Liburnija Zadar, Ante Starčevića 1, 23000 Zadar.

## 2. IDENTIFIKACIJA PRIJETNJI-REGISTAR RIZIKA

### 2.1. POPIS IDENTIFICIRANIH PRIJETNJI I RIZIKA

Identifikacija prijetnji jest početni korak u postupku izrade Procjene rizika. Prilikom identifikacije prijetnji određeno je: koje se sve prijetnje pojavljuju na području Općine Starigrad, prostor na kojem se pojavljuju i način na koji mogu štetno/negativno utjecati na okoliš.

Identificirane prijetnje na području Općine Starigrad su u skladu sa identificiranim i obrađenim prijetnjama i rizicima iz Smjernica za izradu procjene rizika od katastrofa i velikih nesreća za područje Zadarske županije. Identifikacija prijetnji prikazuje se u tablici, koja ujedno služi kao Registar rizika Općine Starigrad. Na području Općine Starigrad identificirano je 5 rizika koji predstavljaju potencijalnu ugrozu za stanovništvo, materijalna i kulturna dobra te okoliš. U sljedećoj tablici dan je popis prijetnji (rizika) na području Općine Starigrad.

**Tablica 26. Registar rizika Općine Starigrad**

Prijetnja	Kratak opis scenarija	Utjecaj na društvene vrijednosti	Preventivne mjere	Mjere odgovora
<b>POTRES</b>	Potres je prirodna nepogoda uzrokovana prirodnim događajem koji je vjerojatno najveći uzrok stradavanja ljudi i uništenja materijalnih dobara. Potresi su uzrok katastrofa koje karakterizira brz nastanak, događaju se učestalo i bez prethodnog upozorenja	Područje se nalazi u zoni potresa intenziteta VII <sup>o</sup> , VIII <sup>o</sup> i IX <sup>o</sup> MSK ljestvice što znači da može izazvati oštećenja i rušenje objekata i ljudske gubitke. Može doći do potpunog rušenja objekata ili do oštećenja, a moguće su i ljudske žrtve koje su rezultat razaranja stambenih te objekata gdje boravi puno ljudi (hoteli, škole, vrtići, prodajni centri i sl.), štetu na materijalnim i kulturnim dobrima.	Protupotresno projektiranje i građenje građevina sukladno odgovarajućim tehničkim propisima i hrvatskim/europskim normama. Izgradnja sustava ranog upozoravanja. Edukacija i osposobljavanje operativnih snaga sustava civilne zaštite Splitsko-dalmatinske županije.	Uzbunjivanje i obavješćivanje, evakuacija, zbrinjavanje, sklanjanje, spašavanje, pružanje prve pomoći.
<b>POŽARI OTVORENOG TIPA</b>	Požari otvorenog prostora zbog visokih temperatura u ljetnim mjesecima, nepristupačnog terena i velikog broja posjetitelja predstavlja jednu od mogućih ugroza.	Neke od posljedica uslijed izbijanja požara su zatvaranje cesta požarom te stoga i otežan pristup ugroženim područjima, prekidi u distribuciji sa strujom ili plinom.	Osposobljavanje vatrogasnih snaga, opremanje, edukacija.	Uzbunjivanje i obavješćivanje, evakuacija, zbrinjavanje, sklanjanje, spašavanje, pružanje prve pomoći.



Procjena rizika od velikih nesreća za Općinu Starigrad

<b>POPLAVE</b>	Plavljenje poljoprivrednih površina, gospodarskih i stambenih objekata	Utjecaj na život i zdravlje ljudi, gospodarstvo, društvena stabilnost i politiku.	Izrada nasipa, čišćenje vodotokova i kanala mjere zaštite od poplava u prostorno – planskim dokumentacijama.	Ovisno o razmjeru ugroze te u slučaju da operativne snage sustava CZ nisu dovoljne treba zatražiti pomoć s razine RH..
<b>EKSTREMNE TEMPERATURE</b>	Zdravstvene smetnje kod ljudi. Gubitci u gospodarstvu.	Mogući utjecaj na život i zdravlje ljudi, gospodarstvo te društvenu stabilnost i politiku	Pridržavanje uputa Hrvatskog zavoda za javno zdravstvo te županijskog zavoda.	Sustav zdravstvene zaštite
<b>EPIDEMIJE I PANDEMIJE</b>	Veliki broj zaraženih osoba, mogući gubitci ljudskih života. Gubitci u gospodarstvu.	Utjecaj na život i zdravlje ljudi, gospodarstvo, društvenu stabilnost i politiku.	Sustavno cijepljenje, kontrola ispravnosti hrane i pića; pridržavanje uputa NZJZ ŽŽ	Sustav zdravstvene zaštite. Operativne snage sustava civilne zaštite.

## 2.2. ODABRANI RIZICI I RAZLOZI ODABIRA

Na temelju Kriterija za izradu smjernica koje donose čelnici područne (regionalne) samouprave za potrebe izrade procjena rizika od velikih nesreća na razinama jedinica lokalnih i područnih (regionalnih) samouprava, Sektora za civilnu zaštitu, Državne uprave za zaštitu i spašavanje, Zagreb, od 28. studenog 2016. godine, Zadarska županija donijela je Smjernice za izradu Procjene rizika od katastrofa i velikih nesreća za područje Zadarske županije.

Smjericama za izradu Procjene rizika od katastrofa i velikih nesreća za područje Zadarske županije određeno je da se Procjenom rizika moraju obrađivati vrlo visoki i visoki rizici koji se Procjenom rizika od katastrofa RH vezuju uz područje jedinice za koju se izrađuje Procjena rizika.

Procjenom rizika od katastrofa za Republiku Hrvatsku za područje Splitsko-dalmatinske županije kao vrlo visoki rizici označeni su slijedeći rizici: potres, poplava i požari otvorenog tipa, a kao visoki rizik: ekstremne temperature, epidemije i pandemije, te industrijske nesreće.

Procjena rizika od velikih nesreća za područje Općine Starigrad se izrađuje najmanje jednom u tri godine te se usklađivanje i usvajanje mora provesti do kraja mjeseca ožujka u svakom trogodišnjem ciklusu.

Odlukom o postupku izrade Procjene rizika od velikih nesreća za područje Općine Starigrad i osnivanju Radne skupine za izradu Procjene rizika od velikih nesreća za područje Općine Starigrad (KLASA:024-01/25-01/01, URBROJ:2198-7-02-25-2, od 17. siječnja 2025. godine) definirano je da će se Procjenom rizika analizirati sljedeći rizici:

1. Potres,
2. Požari otvorenog tipa,
3. Poplava,
4. Ekstremne temperature,
5. Epidemije i pandemije.

## 2.3. KARTA PRIJETNJI

Sve prijetnje na području Općine Starigrad izrađuju se i prikazuju na karti prijetnji. Na karti prijetnji su prikazane sve identificirane prijetnje na području Općine Starigrad njihova lokacija i rasprostranjenost (**Grafički prilog 1.**).

### 3. KRITERIJI ZA PROCJENU UTJECAJA PRIJETNJI NA KATEGORIJE DRUŠTVENIH VRIJEDNOSTI

Kriteriji za procjenu štetnih utjecaja prijetnji na kategorije društvenih vrijednosti: život i zdravlje ljudi, gospodarstvo te društvena stabilnost i politika, zajednički su za sve rizike i propisani su u postotnim vrijednostima udjela u proračunu Općine Starigrad .

Od 01. siječnja 2023. godine službeni novac u RH je euro. Tečaj konverzije kune u euro iznosi 7,53450 kn, odnosno jednak je onom tečaju utvrđenom prilikom ulaska RH u Europski tečajni mehanizam (ERM II) u srpnju 2020. godine.

Kriteriji za procjenjivanje štetnih utjecaja prijetnji na kategorije društvene vrijednosti su prikazani u idućim poglavljima.

#### 3.1. ŽIVOT I ZDRAVLJE LJUDI

Posljedice na život i zdravlje ljudi prikazuju se ukupnim brojem ljudi za koje se procjenjuje kako mogu biti u sastavu nekog od procesa nastalih kao posljedica događaja opisanih scenarijem – poginuli, ozlijeđeni, oboljeli, evakuirani, zbrinuti i sklonjeni.

**Tablica 27. Vrijednosti kriterija za posljedice na život i zdravlje ljudi po kategorijama**

Kategorija	%
1	*< 0,001
2	0,001 – 0,0046
3	0,0047 – 0,011
4	0,012 – 0,035
5	0,036>

*Napomena: \*Pri određivanju kategorije za život i zdravlje ljudi u kategoriju 1 ulaze posljedice prema kojima je stradala ili ugrožena minimalno jedna osoba do 0,001% stanovnika na području Općine Starigrad*

KRITERIJ: Ukupan broj ljudi zahvaćen nekim procesom.

#### 3.2. GOSPODARSTVO

Odnosi se na ukupnu materijalnu i financijsku štetu u gospodarstvu. Šteta se prikazuje u odnosu na proračun Općine Starigrad prema navedenom u sljedećoj tablici. Navedena materijalna šteta ne odnosi se na materijalnu štetu koja treba biti iskazana u kategoriji Društvena stabilnost i politika.

**Tablica 28. Prijedlog šteta u gospodarstvu**

Vrsta štete	Pokazatelj
1. Direktne štete	1.1. Šteta na pokretnoj i nepokretnoj imovini
	1.2. Šteta na sredstvima za proizvodnju i rad
	1.3. Štete na javnim zgradama ustanovama koje ne spadaju pod druge kriterije
	1.4. Trošak sanacije, oporavka, asanacije te srodni troškovi

	1.5. Troškovi spašavanja, liječenja te slični troškovi
	1.6. Gubitak dobiti
	1.7. Gubitak repromaterijala
<b>2. Indirektne štete</b>	2.1. Izostanak radnika s posla (potrebno je procijeniti trošak izostanka s posla)
	2.2. Gubitak poslova i prestanak poslovanja (potrebno je procijeniti trošak)
	2.3. Gubitak prestiža i renomea (potrebno je procijeniti trošak)
	2.4. Nedostatak radne snage (potrebno je procijeniti trošak)
	2.5. Pad prihoda
	2.6. Pad proračuna

Tablica 29. Vrijednosti kriterija za posljedice na gospodarstvo po kategorijama

Kategorija	%
1	0,5 - 1
2	1 - 5
3	5 - 15
4	15 - 25
5	>25

### 3.3. Društvena stabilnost i politika

Posljedice za Društvenu stabilnost i politiku iskazuju se u materijalnoj šteti i to za štetu na kritičnoj infrastrukturi i šteti na građevinama od javnog društvenog značaja. Kategorija Društvene stabilnosti i politike dobit će se srednjom vrijednosti kategorija Kritične infrastrukture (KI) i Ustanova/građevina javnog i društvenog značaja.

$$\text{društvena stabilnost} = \frac{KI + \text{građevine javnog društvenog značaja}}{2}$$

Ukoliko je ukupna materijalna šteta na kritičnoj infrastrukturi od značaja za funkcioniranje Općine Starigrad u cjelini prikazati će se u odnosu na proračun Općine Starigrad .

Tablica 30. Vrijednosti kriterija za posljedice na društvenu stabilnost i politiku – KI po kategorijama

Kategorija	%
1	0,5 - 1
2	1 - 5
3	5 - 15
4	15 - 25
5	>25

U kriteriju ukupne materijalne štete na kritičnoj infrastrukturi od značaja za funkcioniranje društva, odnosno lokalne samouprave u cjelini. Šteta se prikazuje u odnosu na proračun Općine Starigrad .

**Tablica 31. Društvena stabilnost i politika – Ustanove/građevine javnog društvenog značaja**

Kategorija	%
1	0,5 - 1
2	1 - 5
3	5 - 15
4	15 - 25
5	>25

U kriteriju ukupne materijalne štete na građevinama od javnog društvenog značaja šteta se prikazuje u odnosu na proračun Općine Starigrad . Građevinama javnog društvenog značaja smatraju se sportski objekti, objekti kulturne baštine, sakralni objekti, objekti javnih ustanova i sl.

Posljedice za Društvenu stabilnost i politiku iskazuju se zbirno. Vrijednosti pokretnina i nekretnina određuju se podacima dobivenim iz Državnog zavoda za statistiku. Ukoliko takvi podaci ne postoje koriste se vrijednosti iz sljedeće tablice, prilog XII. – Približni jedinični troškovi izgradnje raznih kategorija građevina iz Smjernica za izradu Procjene rizika od katastrofa i velikih nesreća za područje Zadarske županije, iz 2017. godine.

**Tablica 32. Približni jedinični troškovi izgradnje raznih i kategorija građevina**

Klasa	Opis	Cijena, €/m <sup>2</sup>
<b>I a</b>	Jednostavne poljoprivredne građevine, pomoćne građevine i slično	28,4
<b>I b</b>	Spremišta (rezervoari) vode, trgovačka skladišta, štale i slično	49,5
<b>II a</b>	Tornjevi, vodotornjevi, ostala spremišta	78,4
<b>II b</b>	Uredi, trgovine, poljoprivredne građevine do visine jednog kata, jednostavna industrijska postrojenja i slično	146,4
<b>III a</b>	Stambene zgrade do četiri kata, lokalne sportske građevine, parkirališta na kat, poslovne građevine i slično	175,8
<b>III b</b>	Stambene i poslovne građevine, složenije poljoprivredne i industrijske građevine, građevine javnih institucija, domovi zdravlja, hoteli niže kategorije i slično	200,5
<b>IV a</b>	Privatne kuće, uredske zgrade, veliki trgovački centar	226,3
<b>IV b</b>	Trgovački centri i hoteli viših kategorija	250,0
<b>IV c</b>	Bolnice, knjižnice i kulturne građevine	300,5
<b>V a</b>	Radio i TV postaje, obrazovne institucije, trgovački centri s dodatnim sadržajima	372,6
<b>V b</b>	Kongresni centri, zračne luke	451,6
<b>V c</b>	Kliničko-bolnički centri, hoteli najviših kategorija	513,3
<b>V d</b>	Kazališta, operne i koncertne dvorane	615,3

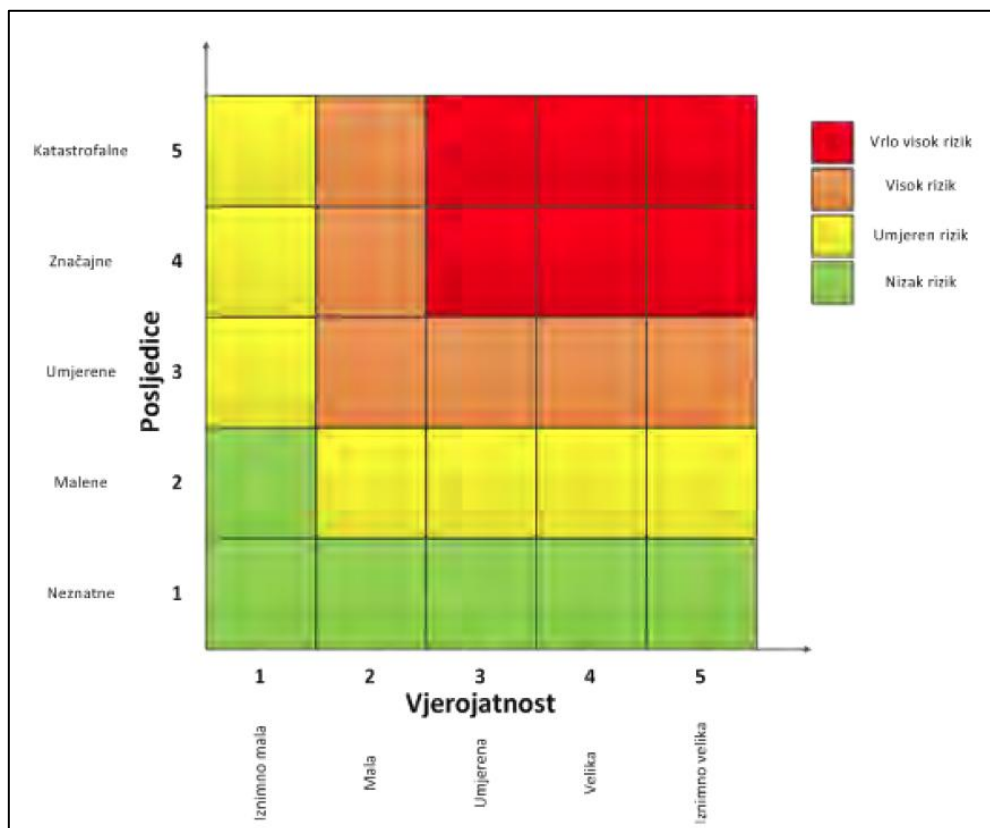
Izvor: Smjernice za izradu Procjene rizika od katastrofa i velikih nesreća za područje Zadarske županije, iz 2022. godine

### 3.4. MATRICE RIZIKA

U skladu sa Smjernicama Europske komisije (2010.), scenariji obrađeni u Procjeni rizika predstavljani su u matrici kako bi se različiti rizici lakše (gafički) prikazali i usporedili.

Procjenjivanje rizika sastoji se od identifikacije, analize i vrednovanja rizika. Procjena rizika izrađena je za rizike koji su već identificirani kao i za mogućnost novo nastalih rizika. Kada se utvrdi vjerojatnost/frekvencija te moguće posljedice može se odrediti razina rizika. Razina rizika se pokazuje u matrici rizika za svaki identificirani rizik zasebno. Matrice rizika imaju svrhu jasnijeg i istaknutijeg prikazivanja povezanosti vjerojatnosti/frekvencije i posljedica odnosno razina rizika. Matrice rizika prikazuju se za sve tri društvene vrijednosti te za ukupni rizik. Ukupni rizik se dobiva zbrajanjem rizika društvenih vrijednosti (život i zdravlje ljudi, gospodarstvo te društvena stabilnost i politika).

Rizik je određen kao  $\text{rizik} = \text{vjerojatnost} * \text{posljedica}$ , svaka s pet vrijednosti, što u konačnici daje matricu od 25 polja (vertikalna-posljedica, horizontalna-vjerojatnost).



Slika 5. Matrica rizika

Vrsta rizika	Opis rizika
Nizak rizik	Dotadne mjere nisu potrebne, osim uobičajenih.
Umjeren rizik	Rizik se može prihvatiti ukoliko troškovi premašuju dobit.
Visok rizik	Rizik se može prihvatiti ukoliko je smanjenje nepraktično ili troškovi uvelike premašuju dobit.
Vrlo visok rizik	Rizik se ne može prihvatiti, izuzev u iznimnim situacijama.

Rizik se izračunava tako da se u matricu rizika, uz pomoć osi Vjerojatnost i Posljedice, unose vrijednosti za kriterije iz Tablica 29., 30., 31. i 32. utjecaja na tri društvene vrijednosti. Izrađene/izračunate su matrice rizika za svaku društvenu vrijednost zasebno te potom kombinacijom izračunate tri vrijednosti izrađene/izračunate zasebne matrice za svaki rizik.

$$\text{Ukupni rizik} = \frac{\text{Život i zdravlje ljudi} + \text{Gospodarstvo} + \text{Društvena stabilnost politika}}{3}$$

#### 4. VJEROJATNOST

Za sve odabrane rizike odnosno prijetnje na području Općine Starigrad koristit će se iste vrijednosti vjerojatnosti/frekvencija koje su prikazane u sljedećoj tablici.

**Tablica 33. Vjerojatnost/frekvencija**

Kategorija	Posljedice	Vjerojatnost/frekvencija		
		Kvalitativno	Vjerojatnost	Frekvencija
1	Neznatne	Iznimno mala	<1%	1 događaj u 100 godina i rjeđe
2	Malene	Mala	1-5%	1 događaj u 20 do 100 godina
3	Umjerene	Umjerena	5-50%	1 događaj u 2 do 20 godina
4	Značajne	Velika	51-98%	1 događaj u 1 do 2 godine
5	Katastrofalne	Iznimno velika	>98%	1 događaj godišnje ili češće

Za vrijednosti vjerojatnosti/frekvencije uzimaju se samo oni događaji čije posljedice za kategorije društvenih vrijednosti mogu biti opisani kategorijom 1. (npr. štete u gospodarstvu minimalno moraju iznositi 0,5% proračuna Općine Starigrad . Neće se uzimati u razmatranje vjerojatnost svakog potresa ili požara otvorenog tipa bez ikakve materijalne štete već samo vjerojatnost onog događaja/prijetnje koja može uzrokovati štete sukladno propisanim kriterijima za svaku od kategorija društvenih vrijednosti.

## 5. OPIS SCENARIJA

U postupku identifikacije identificirana je svaka pojedinačna prijetnja na području Općine Starigrad . Procjena rizika od velikih nesreća za područje Općine Starigrad temelji se na scenarijima za svaki pojedini rizik. Scenarijem se opisuje svaka odabrana prijetnja te njen nastanak i posljedice kako bi se po tom primjeru mogle planirati preventivne mjere, educirati stanovništvo odnosno pripremati eventualni odgovor na veliku nesreću. Scenarij je u kontekstu procjenjivanja rizika, način predstavljanja rizika. Svrha scenarija je prikaz slike događaja i posljedica kakve mogu uzrokovati sve prijetnje na području Općine Starigrad .

### Scenarij je opis:

- neželjenih događaja, jednog ili više povezanih događaja/prijetnji, za svaki obrađivani rizik koji ima posljedice na život i zdravlje ljudi, gospodarstvo, društvenu stabilnost i politiku,
- svega što vodi k nastajanju, odnosno uzrokuje opisane neželjene događaje, a sastoji se od svih radnji i zbivanja prije velike nesreće i “okidača” velike nesreće,
- okolnosti u kojima neželjeni događaji/prijetnje nastaju te stupnja ranjivosti i otpornosti stanovništva, građevina i drugih sadržaja u prostoru ili društva u razmjerima bitnim za razmatranje implikacija događaja/prijetnji za život i zdravlje ljudi te okoliš, imovinu, gospodarstvo, društvenu stabilnost i politiku,
- posljedica neželjenog događaja s detaljnim opisom svake posljedice po svaku kategoriju društvenih vrijednosti.

### Scenarij za jednostavni rizik opisuje:

- događaj s najgorim mogućim posljedicama.



## 5.1. OPIS SCENARIJA - POTRES

### 5.1.1. Naziv scenarija, rizik, radna skupina

<b>NAZIV SCENARIJA</b>
Podrhtavanje tla uzrokovano potresom jačine VII °MSK ljestvice
<b>GRUPA RIZIKA</b>
Potres
<b>RIZIK</b>
Potres
<b>RADNA SKUPINA</b>
<b>Koordinator:</b>
Mario Zubčić, Načelnik Stožera CZ
<b>Nositelj:</b>
Marko Marasović, predsjednik Općinskog vijeća
<b>Izvršitelj:</b>
Komunalno poduzeće Argyruntum d.o.o.; DVD Starigrad Paklenica, i HGSS Stanica Zadar

#### Uvod

Potres je jedna od najneugodnijih prirodnih pojava. Potres se očituje podrhtavanjem tla zbog naglog oslobađanja energije u Zemljinoj kori. Obzirom da potrese nije moguće spriječiti provođenje mjera za ublažavanje posljedica potresa i pripremljenost društvene zajednice u slučaju njegove pojave od iznimne su važnosti. Seizmički rizik može biti povezan i s drugim događajima koji neće biti obuhvaćeni ovim razmatranjima (npr. tsunami i klizišta). Pojava potresa pripada skupini prirodnih uzroka koji se ne mogu predvidjeti, a s određenom vjerojatnošću mogu dogoditi u bilo kojem trenutku.

Kod oštećenja ili rušenja postojećih građevina koji su posljedica pojave potresa, potrebno je obratiti pozornost kako na objekte stambene namjene tako i na kulturno-spomeničku baštinu, prometnice i komunalne infrastrukture te objekte od posebne važnosti.

Republika Hrvatska pripada mediteransko-transazijskom pojasu visoke seizmičke aktivnosti. Prema Europskoj karti seizmičkog hazarda gotovo cijelo područje Hrvatske je izrazito podložno pojavi potresa.

Priobalno područje, a naročito južna Dalmacija, je područje najviše izloženo potresima. Suvremene karte seizmičkog hazarda su izrađene u novije vrijeme temeljem statističkih analiza raspoloživih povijesnih podataka i složenim seizmičkim proračunima za teritorij Republike Hrvatske, a objavljene su 2012. godine (<http://seizkarta.gfz.hr>) te uvrštene u hrvatski Nacionalni dodatak važećih Europskih propisa za projektiranje potresne otpornosti konstrukcija (Eurocode 8<sup>1 2</sup>).

<sup>1</sup> HRN EN 1998-1:2011 (2011) Eurocode 8: Projektiranje potresne otpornosti konstrukcija - 1. dio: Opća pravila, potresna djelovanja i pravila za zgrade, Hrvatski zavod za norme, Zagreb.

<sup>2</sup> HRN EN 1998-1:2011/NA:2011 (2011) Eurokod 8: Projektiranje potresne otpornosti konstrukcija - 1. dio: Opća pravila, potresna djelovanja i pravila za zgrade – Nacionalni dodatak, Hrvatski zavod za norme, Zagreb

Posebnu pozornost bi trebalo usmjeriti na preciznu procjenu ugroženosti određenih elemenata kritične infrastrukture. U pravilu bi se precizna procjena, temeljem opsežnih analiza, trebala provoditi zasebno za pojedini objekt. Nažalost, takve procjene se najčešće ne provode. Obzirom na općenita ograničenja raspoloživih ulaznih parametara - kako na razini države, tako i za Općina Starigrad, očekivani gubici za odabrane scenarije zapravo se mogu temeljiti samo na procjenama stručnjaka u skladu s dostupnim podacima.

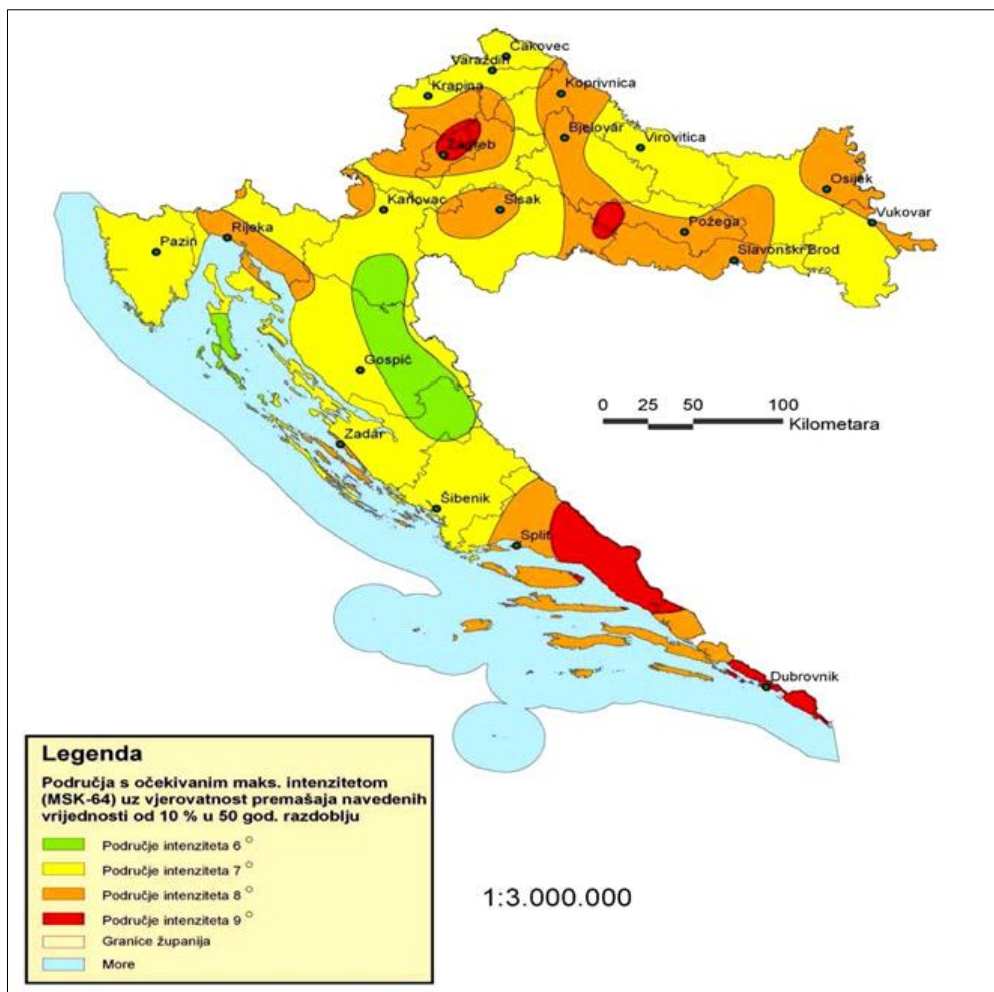
Budući da se na razini države (samim tim i na lokalnoj razini) počelo više pridavati pozornosti ovoj problematici, napravljeni su prvi koraci sustavne izrade baze podataka na temelju koje će se u budućnosti moći točnije i konkretnije izraditi potrebna procjena. Seizmički rizik se može definirati kao kombinacija posljedica događaja i odgovarajuće vjerojatnosti njegove pojave. Seizmički gubici odnose se na moguće ili vjerojatne gubitke zbog posljedica, uključujući posljedice za ljudske živote te društvene i ekonomske prilike. Osnovni zadatak modela očekivanih seizmičkih gubitaka je omogućiti proračun seizmičkog hazarda u pojedinim točkama promatranog područja i kombinirati dobivene vrijednosti sa svojstvima ranjivosti izloženih objekata na način da se može predvidjeti odgovarajuća raspodjela oštećenja.

Temeljem dobivenih oštećenja mogu se proračunati očekivani financijski gubici te posljedice za zdravlje i život ljudi. Za područje Republike Hrvatske trenutno nisu dostupni dovoljni pouzdani ulazni podaci u obliku opsežnih baza podataka o karakterističnim tipovima građevina, njihovoj rasprostranjenosti i očekivanoj ranjivosti, potrebni za sustavnu procjenu seizmičkog rizika temeljenu na suvremenim postupcima. Potrebno je naglasiti da se, s obzirom na generalna ograničenja raspoloživih ulaznih parametara, očekivani gubici (za odabrane scenarije) temelje na procjenama u skladu s dostupnim podacima.

Za procjenu posljedica potresa po seizmičkim zonama za objekte i po stanovništvo u ovoj Procjeni rizika korištena je MSK-78 ljestvica (prema autorima: Medvedev-Sponheuer-Karnik, s izmjenama i dopunama iz 1980. god.)<sup>3</sup>.

---

<sup>3</sup> Intenzitet potresa utvrđuje se prema različitim opisnim ljestvicama (skalama) potresa. U Republici Hrvatskoj je danas u uporabi ljestvica od 12 stupnjeva MSK-64 (prema autorima: Medvedev - Sponheuer-Karnik, 1964). Svaki stupanj ljestvice opisuje potres na temelju opažanja posljedica na građevinama i opažanja ljudi. Stoga intenzitet **koji** će se pripisati kojem potresu ovisi o gustoći naseljenosti, sastavu građevnog fonda i donekle subjektivnoj procjeni. U novije je vrijeme (1993) objavljena 12-stupanjska Europska makroseizmička ljestvica (EMS) koja je zapravo prilagođena i modernizirana ljestvica MSK-78. Preračunavanje intenziteta iz ljestvice MCS u MSK – 64 ljestvicu nije potrebno, jer obje ljestvice imaju dvanaest jednakih stupnjeva intenziteta, samo što je MSK ljestvica detaljnije obrađena tako da više odgovara potrebama graditelja.



Slika 6. Seizmološka karta Hrvatske

Izvor: Prof.dr.sc. D., Morić, *Potresno inženjerstvo*, Katedra za betonske konstrukcije, Zavod za materijale i konstrukcije, Građevinski fakultet – Osijek, 2009.

Područje Općine Starigrad i okolice zahvaća područje intenziteta VII° MSK ljestvice koja može izazvati veliku materijalnu štetu i ljudske žrtve.

Tablica 34. Učestalost i intenzitet potresa na području Općine Starigrad

Grad/naselje	$\varphi$ (o N)	$\lambda$ (o E)	Intenzitet potresa (° MSK)			
			V	VI	VII	VIII
<b>Novalja</b>	44.558	14.889	4	1	0	0
<b>Pag</b>	44.447	15.060	3	1	0	0
<b>Sali</b>	43.938	15.169	10	0	0	0
<b>Nin</b>	44.244	15.890	6	2	0	0
<b>Zadar</b>	44.133	15.220	9	1	0	0
<b>Tribanj</b>	44.350	15.321	3	3	0	0

<b>Zemunik Gornji</b>	44.138	15.411	10	3	0	0
<b>Biograd</b>	43.942	15.456	10	4	0	0
<b>Novigrad</b>	44.181	15.556	12	2	0	0
<b>Benkovac</b>	44.033	15.615	14	3	0	0
<b>Stankovci</b>	43.906	15.702	14	5	0	0
<b>Obrovac</b>	44.201	15.607	13	1	0	0
<b>Gračac</b>	44.300	15.854	10	1	0	0

Iz tablice 30. vidljivo je da je na području Općine Starigrad zabilježeno 3 potresa intenziteta V° MSK (prilično jak potres), 3 potresa intenziteta VI° MSK (jak potres), dok potresa VII° MSK (vrlo jak potres) i potresa jakosti VIII° MSK (razoran potres) nije bilo.

Scenarij za područje Općine Starigrad obuhvaća dvije razine podrhtavanja tla uzrokovanog potresom. Prema zadanim kriterijima procjene posljedica, očekivani intenzitet odabranih događaja usklađen je s razinom seizmičkog hazarda<sup>4</sup> koja odgovara povratnom razdoblju prihvaćenom u važećim propisima za projektiranje potresne otpornosti (Eurocode 8), odnosno 95 godina za najvjerojatniji neželjeni događaj (NND, slabiji potres) i 475 godina za događaj s najgorim mogućim posljedicama (DNP, jači potres). Iako je za događaj s najgorim mogućim posljedicama bilo moguće odabrati i duže povratno razdoblje (primjerice 2.000 godina), čime bi očekivani gubici bili znatno veći, vjerojatnost takvog događaja bi bila višestruko manja, a vezu s važećim propisima za projektiranje seizmičke otpornosti građevinskih konstrukcija i odgovarajućom kartom seizmičkog hazarda ne bi bilo moguće izravno uspostaviti.

### **Prikaz posljedica**

Potres je nepogoda sa jednim od najvećih očekivanih razaranja. Utjecaj ovog razaranja na otvoreni prostor je manje izražen, izuzev mogućih razornih posljedica na elemente kritične infrastrukture (vodovod, prometnice, energetske vodovodi, telekomunikacije, kanalizacijski sustav ...).

Moguće posljedice na stanovništvo ovise o gustoći naseljenosti u pojedinim naseljima te stambenim građevinama (vrsta gradnje i građevni materijal koji se koristi prilikom izrade). Infrastrukturni i strateški objekti zahtijevaju individualan pristup prilagođen potrebama.

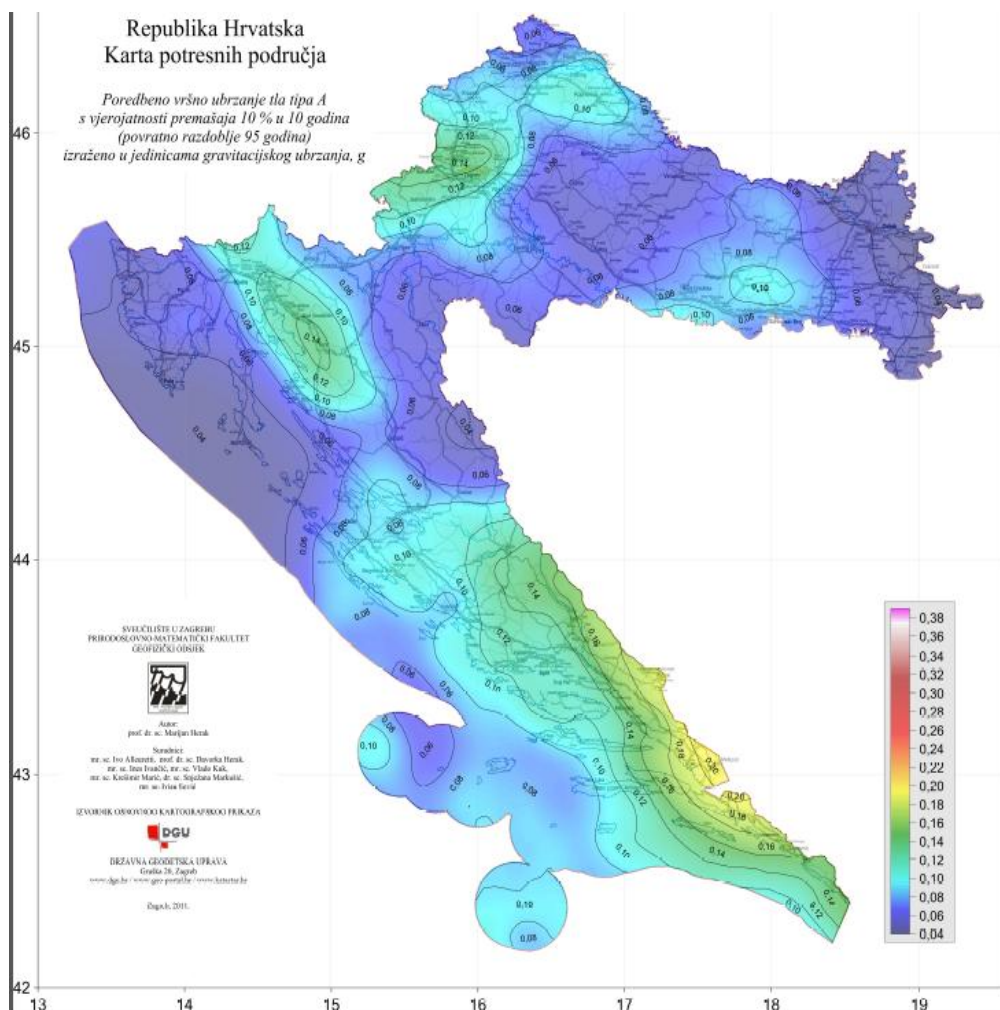
Kao posljedica potresa, veliki udio šteta i žrtava koji nastaju posljedica su rušenja dijelova ili cijelih građevina. U slučaju nastale nesreće, stanovništvo pogođeno potresom je potrebno smjestiti u objekte koji su seizmički otporni, točnije u građevine koje su građene po pravilima struke iz 1964. godine. Ta je godina važna jer je tada donesen prvi popis o protupotresnoj gradnji što ih čini otpornijima u slučaju potresa.

<sup>4</sup> Seizmički hazard predstavlja vjerojatnost pojave potresa i seizmički induciranih geoloških procesa (gibanje tla, likvefakcija, klizanje)

## Prikaz vjerojatnosti

Obzirom da su intenziteti potresa za odabrani scenarij usklađeni s razinom seizmičkog hazarda koja je prihvaćena u važećim propisima za projektiranje potresne otpornosti (Eurocode 8), vjerojatnost događaja određena je odgovarajućim povratnim razdobljima:

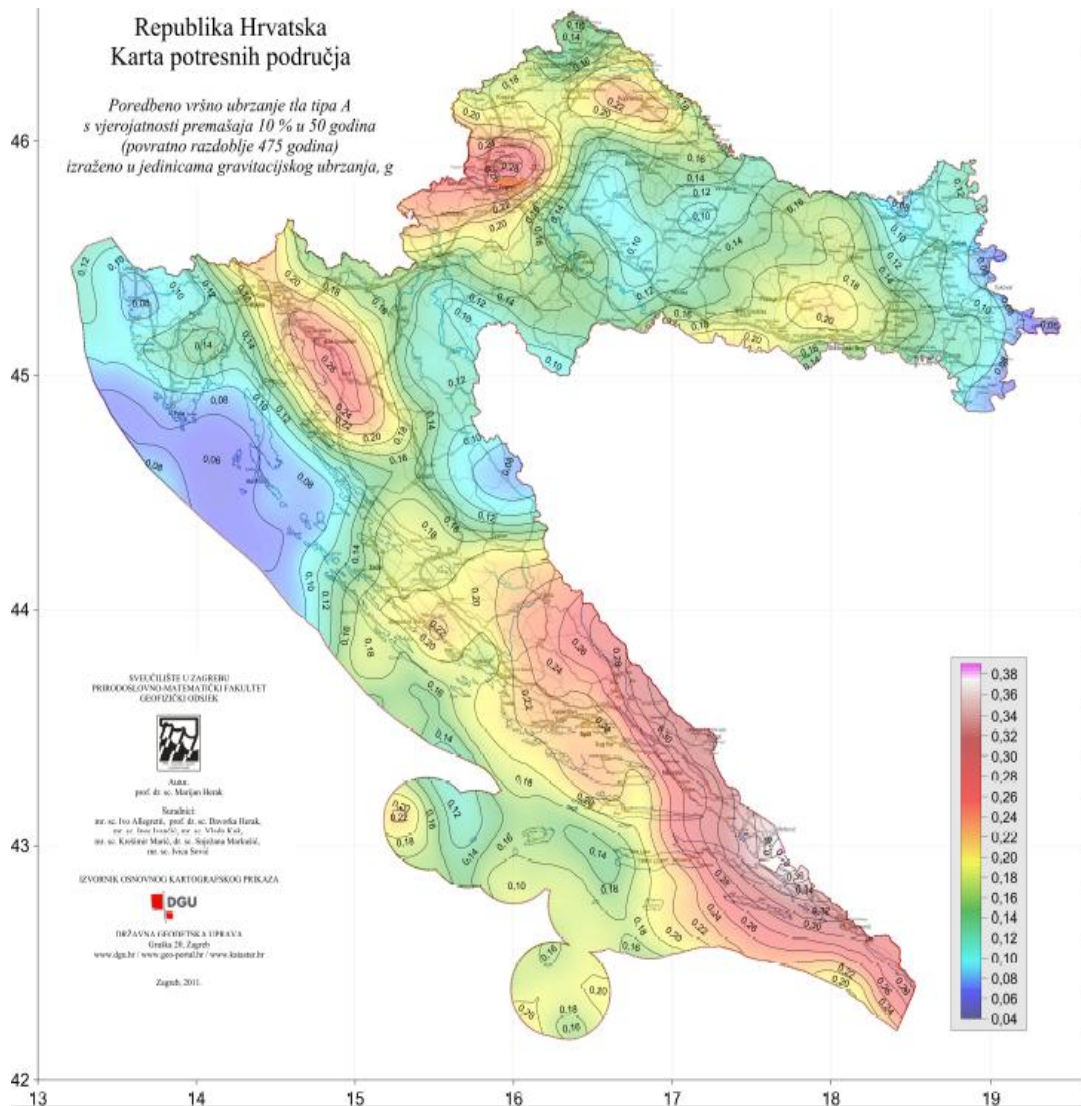
1. za najvjerojatniji neželjeni događaj (slabiji potres)
  - a. poredbeno povratno razdoblje: 95 godina
  - b. vjerojatnost premašaja: 10% u 10 godina



**Slika 7.** Karta potresnih područja Republike Hrvatske za poredbeno povratno razdoblje potresa TNCR=95 godina<sup>5</sup>

2. za događaj s najgorim mogućim posljedicama (jači potres) – razmatran u ovoj Procjeni rizika
  - a. poredbeno povratno razdoblje: 475 godina
  - b. vjerojatnost premašaja: 10% u 50 godina

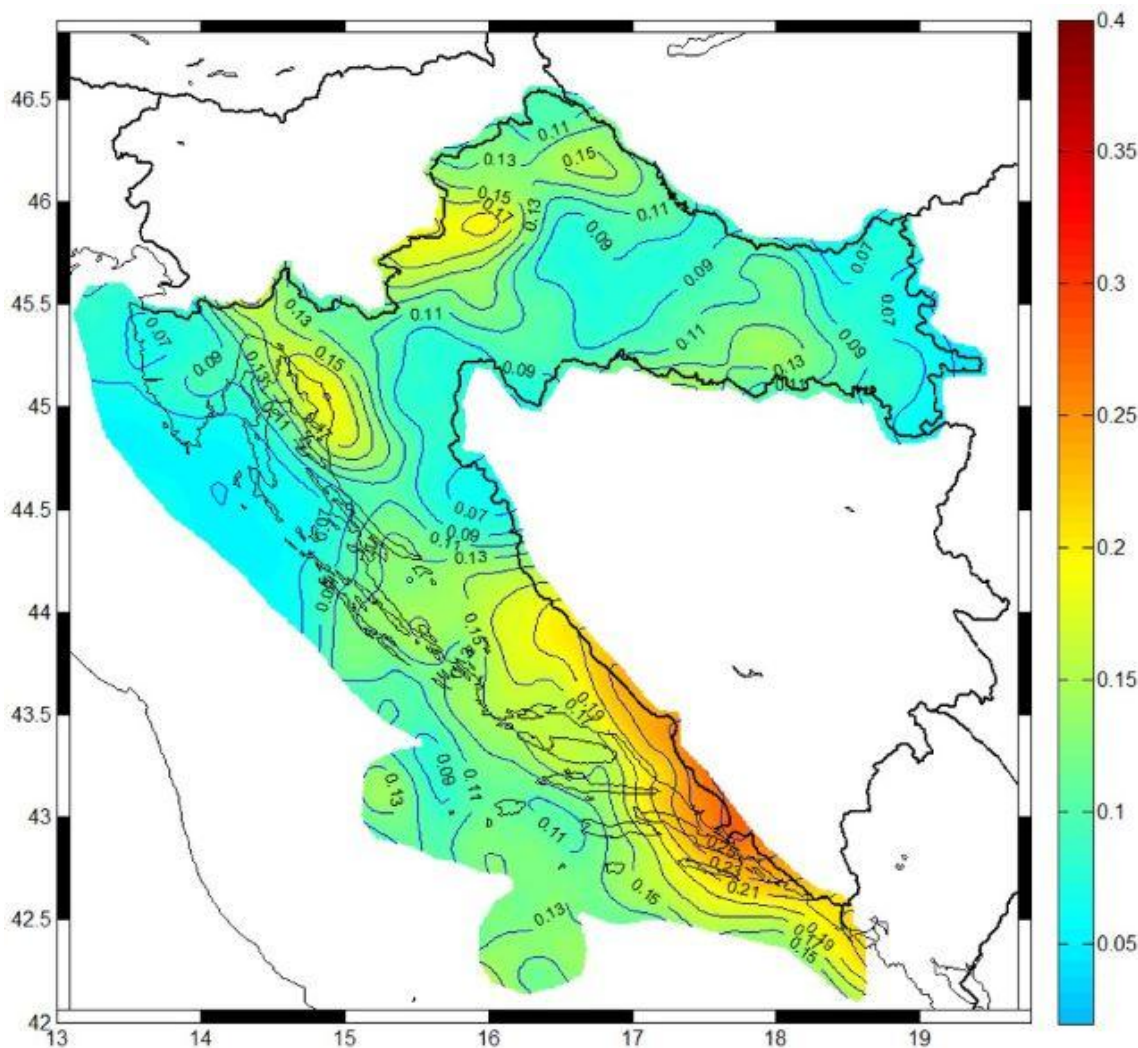
<sup>5</sup> Izvor: <http://seizkarta.gfz.hr>



Slika 8. Karta potresnih područja Republike Hrvatske za poredbeno povratno razdoblje potresa TNCR=475 godina <sup>6</sup>

Ujedno, prikazana je karta potresnih područja Republike Hrvatske za povratno razdoblje od 225 godina.

<sup>6</sup> Izvor: <http://seizkarta.gfz.hr>



**Slika 9.** Karta potresnih područja Republike Hrvatske za poredbeno povratno razdoblje potresa  $T_p=225$  godina

Izvor: <http://seizkarta.gfz.hr/hazmap/karta.php>

Poredbeno vršno ubrzanje tla tipa A vjerojatnosti premašaja 20% u 50 godina (povratno razdoblje 225 godina) izraženo u jedinicama gravitacijskog ubrzanja, g.

Iznos horizontalnih vršnih ubrzanja tla tipa A ( $a_{gr}$ ) za povratna razdoblja od  $T_p = 95, 225$  i 475 godina izraženih u jedinicama gravitacijskog ubrzanja ( $1 g = 9.81 m/s^2$ ) za naselja na području Općine Starigrad prikazan je u sljedećoj tablici.

**Tablica 35.** Iznos horizontalnih vršnih ubrzanja tla za povratna razdoblja 95, 225 i 475 g na području Općine Starigrad

Naselja Općine Starigrad	$a_{gr}$ za $T_p$ 95 godina	$a_{gr}$ za $T_p$ 225 godina	$a_{gr}$ za $T_p$ 475 godina
Seline	0,091	0,132	0,184
Starigrad	0,092	0,133	0,186
Tribanj	0,091	0,132	0,186

Izvor: <http://seizkarta.gfz.hr/karta.php>

## 5.1.2. Prikaz utjecaja na kritičnu infrastrukturu

Tablica 36. Prikaz utjecaja potresa na kritičnu infrastrukturu

Utjecaj	Sektor
x	energetika (proizvodnja, uključivo akumulacije i brane, prijenos, skladištenje, transport energenata i energije, sustavi za distribuciju)
x	komunikacijska i informacijska tehnologija (elektroničke komunikacije, prijenos podataka, informacijski sustavi, pružanje audio i audiovizualnih medijskih usluga)
x	promet (cestovni, željeznički, zračni, pomorski i promet unutarnjim plovnim putovima)
x	zdravstvo (zdravstvena zaštita, proizvodnja, promet i nadzor nad lijekovima)
x	vodno gospodarstvo (regulacijske i zaštitne vodne građevine i komunalne vodne građevine)
x	hrana (proizvodnja i opskrba hranom i sustav sigurnosti hrane, robne zalihe)
x	financije (bankarstvo, burze, investicije, sustavi osiguranja i plaćanja)
x	proizvodnja, skladištenje i prijevoz opasnih tvari (kemijski, biološki, radiološki i nuklearni materijali)
x	javne službe (osiguranje javnog reda i mira, zaštita i spašavanje, hitna medicinska pomoć)
x	nacionalni spomenici i vrijednosti

Od mogućih posljedica zbog utjecaja na infrastrukturu i strateške objekte urbanog područja pogođenog potresom posebno treba istaknuti:

- Izravna oštećenja prometnica zbog podrhtavanja tla ili njihova neprohodnost zbog sekundarnih posljedica, primjerice odrona ili klizišta, mogu otežati prometnu povezanost i usporiti potrebne radnje neposredno nakon potresa (spašavanje i evakuaciju, raščišćavanje ruševina, pregled oštećenja građevina itd.).
- Oštećenje ili rušenje objekata koji predstavljaju kritične točke prometne infrastrukture, posebice mostova, nadvožnjaka, potpornih zidova itd. mogu prekinuti važne prometne tokove.
- Oštećenja industrijskih objekata uz izravne troškove zbog oštećenja građevina i opreme mogu zbog odgode spremnosti za rad uključivati dodatne posljedice za zaposleno stanovništvo i gospodarstvo u cjelini, a u pojedinim slučajevima moguće su i dugoročne posljedice zbog potencijalnih opasnosti za okoliš.
- Prekidi u telekomunikacijskoj mreži zbog oštećenja stanovništvu i hitnim službama mogu otežati komunikaciju, a oštećenja strujne mreže i komunalne infrastrukture mogu usporiti radove hitnih službi i povećati osjećaj nesigurnosti stanovništva.
- Opasnost od oštećenja zdravstvenih ustanova s odgovarajućom zdravstvenom opremom može dodatno ugroziti najranjivije stanovništvo i otežati mogućnost osiguravanja dovoljnih kapaciteta za zbrinjavanje ozlijeđenih.
- Oštećenje javnih objekata društvene namjene poput muzeja i sportskih objekata može ugroziti sigurnost velikog broja ljudi i dugoročno utjecati na uobičajen odvijanje društvenih aktivnosti.
- Posebice treba obratiti pozornost na oštećenja vrtića i škola, a oštećenje vjerskih objekata i kulturno-povijesne baštine može dovesti do nenadoknadivih gubitaka i dodatno demoralizirati stanovništvo.



- U slučaju oštećenja građevina u kojoj se odvijaju poslovi državne uprave postoji opasnost od zastoja u državnoj administraciji, a od posebnog je značaja sigurnost i raspoloživost hitnih službi, uključujući vatrogastvo i policiju.

### 5.1.3. Kontekst

#### **Stanovništvo, društvo, administracija i upravljanje**

Prema posljednjem Popisu stanovništva 2021. godine na području Općine Starigrad živi 1.697 stanovnika. Područje Općine zauzima ukupnu površinu od 9,98 km<sup>2</sup> iz čega proizlazi da je gustoća naseljenosti 170,09 stan./km<sup>2</sup>.

Moguće ljudske žrtve rezultat su prije svega očekivanih razaranja stambenih objekata, te objekata gdje boravi puno ljudi. Osim toga, među pučanstvom došlo bi do uznemirenosti i panike, te su mogući dodatni ljudski gubitci. U sljedećoj tablici navedeni su objekti u kojima boravi veći broj ljudi.

**Tablica 37. Pregled objekata u kojima trajno ili povremeno boravi veći broj osoba**

R.B.	Građevine		Lokacija	Br. osoba
1.	Školske ustanove	Osnovna škola Starigrad	Ul. Jose Dokoza 36, Starigrad	150
2.	Predškolske ustanove (dječji vrtići i jaslice)	Dječji vrtić Osmjeh	Jurja Barakovića 2A, Starigrad	100*
3.	Dučani	Trgovina Tommy	Ul. Franje Tuđmana 101, Starigrad	150*
4.	Hoteli	Hotel Alan	Ul. dr. Franje Tuđmana 14, Starigrad	300*
		Hotel & Villa Vicko	Ul. Jose Dokoza 20, Starigrad	50*
		Hotel Barba	23244, D8 37-49, Starigrad	50*
		Hotel Rajna	Ul. dr. Franje Tuđmana 105, Starigrad	50*

*Izvor: Procjena rizika od velikih nesreća za Općinu Starigrad, iz 2022. godine*

\* U svim objektima se broj osoba mijenja i nije konstantan

#### **Funkcioniranje elemenata kritične infrastrukture**

Potres je nepogoda sa jednim od najvećih očekivanih razaranja. Razina sigurnog i udobnog života građana uvelike ovisi o gradskoj infrastrukturi, stoga je bitno da se njezino funkcioniranje osigura u razdoblju neposredno nakon prirodne katastrofe. Utjecaj ovog razaranja na otvoreni prostor je manje izražen, izuzev mogućih razornih posljedica na elemente infrastrukture (vodovod, prometnice te energetske vodovi).

**Tablica 38. Utjecaj potresa na kritičnu infrastrukturu Općine Starigrad**

<b>Vrsta infrastrukture</b>	<b>Učinak</b>
<b>Energetika</b>	U slučaju potresa od VII <sup>o</sup> i više po MSK, objekti (transformatorske stanice, dalekovodi) pretrpjeli bi manja oštećenja. Prekid dobave električnom energijom za naselja u Općini Starigrad može biti uzrokovan rušenjem dalekovoda ili trafostanice. Obzirom na opremljenost i ekipiranost HEP-a sve posljedice bi trebale biti otklonjene unutar 48 sati čime funkcioniranje Općine neće biti dovedeno u pitanje. Ukoliko do otklanjanja problema ipak ne bi došlo u spomenutom vremenu, koristit će se alternativni načini dobivanja električne energije (agregati).
<b>Komunikacija i informacijska tehnologija</b>	Prestanak rada fiksne telefonske mreže, prestanak rada TV odašiljača i nestanak TV signala, nema fiksne telefonije, smanjen signal mobilne telefonije.
<b>Promet</b>	Predviđena snaga potresa može imati štetne posljedice na promet odnosno prometne pravce. U određenim slučajevima može doći do odrona cesta na strmim kosinama i do mjestimičnih pukotina u cestama. Posljedice su izolacija, prekid u distribuciji hrane i lijekova, otežan dolazak snaga za zaštitu i spašavanje.
<b>Zdravstvo</b>	Onemogućavanje i prekid pružanja medicinskih usluga. Uspostava pružanja medicinskih usluga bi se organizirala na drugoj lokaciji. Smanjena zdravstvena skrb.
<b>Vodno gospodarstvo</b>	Ukoliko bi došlo do potresa VII <sup>o</sup> MSK došlo bi vjerojatno do pucanja cjevovoda i vodosprema, što bi uzrokovalo prekid opskrbe vodom u naseljima na području Općine Starigrad .
<b>Hrana</b>	Potres intenziteta VII <sup>o</sup> MSK ljestvice na području Općine Starigrad može uzrokovati nemogućnost opskrbe prehrambenim namirnicama, posebno do određenih dijelova Općine.
<b>Financije</b>	Oštećenje na objektima koji pružaju financijske usluge te poteškoće u radu istih uzrokovane potresom neće imati značajan utjecaj po živote ljudi na ovom području.
<b>Nacionalni spomenici i vrijednosti</b>	Potres VII <sup>o</sup> MSK ljestvice oštećuje staru gradsku jezgru pri čemu dolazi do rušenja stakala i oštećenja krovišta.

**Fizički, klimatološki, geografski, demografski, ekonomski i politički uvjeti**

Na području Općine, prema Popisu stanovništva iz 2021. godine popisano je ukupno 1.697 osoba što čini udio od 1,06 % od ukupnog broja stanovnika u Zadarskoj županiji. Gustoća naseljenosti na području Općine iznosi 9,98 stan./km<sup>2</sup>. Stanovništvo živi u 3 naselja s različitom gustoćom naseljenosti. Samo naselje Starigrad daleko je najnaseljenije te u njemu živi 1.051 stanovnika.

**5.1.4. Uzrok**

Potres je endogeni proces do kojeg dolazi uslijed pomicanja tektonskih ploča, a za posljedicu ima podrhtavanje Zemljine kore zbog oslobađanja velike količine energije. Jakost (intenzitet)

potresa ovisi o više čimbenika kao što su količina oslobođene energije, dubina hipocentra, udaljenosti epicentra i građi Zemljine kore. Njegovo djelovanje može se iskazati pomoću Mercalli-Cancani-Siebergove ljestvice koja ima 12 stupnjeva, a temelji se na razornosti i posljedicama potresa. Svi potresi na području Republike Hrvatske ubrajaju se u red plitkih potresa. Magnituda i jakost (intenzitet) su mjere koje opisuju potres. Magnituda potresa predstavlja energiju koja je oslobođena prilikom potresa, a izražava se stupnjevima Richterove ljestvice, koja ima vrijednosti od 0 do 9.

#### *5.1.4.1 Razvoj događaja koji prethodi velikoj nesreći*

Unatoč suvremenim uvjetima i uz naprednu tehnologiju predviđanje potresa koje bi omogućilo pravovremeno reagiranje i evakuiranje ugroženih građana nije moguće.

Razvijenije države u seizmički aktivnim područjima ipak ne odustaju od pokušaja kratkoročnog upozoravanja na pojavu potresa s namjerom ostvarivanja barem minimalne vremenske prednosti u slučaju katastrofalnog događaja. Naime, u slučaju potresa iz žarišta se širi više vrsta potresnih valova; longitudinalni (ili primarni) P-valovi brže se šire, ali razorno djelovanje potječe od transverzalnih (ili sekundarnih) S-valova koji se šire manjom brzinom. Stoga je moguće posebnim sensorima zabilježiti dolazak P-valova, identificirati položaj žarišta i odrediti očekivanu jačinu potresa, barem nekoliko sekundi prije dolaska S-valova koji mogu uzrokovati podrhtavanje tla s razornim posljedicama.

U skladu s globalnom teorijom tektonskih ploča koja objašnjava pomake Zemljine litosfere i učestalost pojave potresa u graničnim područjima, uzrok nastanka potresa u priobalnom dijelu Republike Hrvatske povezan je s podvlačenjem Jadranske platforme pod Dinaride, kao posljedica kretanja Afričke ploče u odnosu na Euro-azijsku. Rasjedi kao potencijalne žarišne točke osim toga nastaju unutar pojedinih tektonskih ploča kao posljedica diferencijalnih napreznja u Zemljinoj kori.

#### *5.1.4.2. Okidač koji je uzrokovao veliku nesreću*

Potres se može opisati kao endogeni proces prouzročen tektonskim pokretima u Zemljinoj unutrašnjosti uz naglo oslobađanje energije koja se u obliku seizmičkih valova širi prema površini Zemlje. Pojava potresa pripada skupini prirodnih rizika koji se ne mogu predvidjeti, a s određenom vjerojatnošću se mogu dogoditi u bilo kojem trenutku. Osim s podrhtavanjem tla seizmički rizik može biti povezan i s drugim događajima kao pojavom klizišta/odrona.

### **5.1.5. Opis događaja - Potres**

#### **Potpunost i vjerojatnost/dosljednost i logičnost**

Svijest o mogućoj opasnosti zbog posljedica učinaka potresa na postojeće građevine i iskustveni podaci značajno su se odrazili na razvoj i učestale promjene propisa za projektiranje konstrukcija. Posljednjih godina posebna pozornost posvećena je donošenju ujednačenih Europskih normi za projektiranje seizmičke otpornosti, a temeljem suvremenih istraživanja su propisani zahtjevi kojima građevine moraju udovoljiti da bi postigle prihvatljivu razinu sigurnosti znatno postroženi.

#### 5.1.5.1. Posljedice i informacije o posljedicama

Kod razmatranja potresa kao velike nesreće u Općine Starigrad razmatra se događaj sa najgorim mogućim posljedicama. Događaj sa najgorim mogućim posljedicama podrazumijeva potres intenziteta VII°MSK ljestvice. Obzirom na posljedice ova kategorija potresa detaljno je obrađena kroz sljedeće naslove.

#### **Opis posljedica na stanovništvo, imovinu, okoliš, kritičnu infrastrukturu, društvo i institucije**

Procjena obujma i stupnja ugroženosti od potresa obuhvaća razorne potrese. Polazi se od pretpostavke da ljudi stradavaju uslijed rušenja objekata, oštećenja opreme, instalacije i uređaja. Zbog navedenog je nužno pronaći vezu između intenziteta potresa i mehaničke rastresitosti objekata.

Prvo treba utvrditi mogući stupanj oštećenja raznih kategorija objekata pri različitim stupnjevima intenziteta potresa. Obzirom na mehaničku otpornost i obujma oštećenja objekata utvrđuje se stupanj oštećenja.

#### **a) Posljedice potresa za stambene objekte Općine Starigrad**

Posljedice koje bi nastale manifestirale bi se kroz ugroženost stanovnika, bilo povređivanjem ili smrtnim slučajevima, te bi došlo do povećanja opasnosti za stanovnike jer bi se blokadom putova smanjila brzina dolaska na mjesto nesreće i pružanja pomoći eventualnim zatrpanim i povrijeđenim osobama.

Može se pretpostaviti da će građevine projektirane od 2013. godine, prema najnovijim seizmičkim propisima zadovoljiti zahtjeve povezane s projektiranim graničnim stanjima nosivosti i uporabljivosti.

Ugrožene su prethodno izgrađene građevine koje se mogu načelno podijeliti prema razdobljima razvoja seizmičkih propisa (do 1964., od 1965.-1981., od 1982.-1998., od 1998.- 2012.). Građevine izgrađene do 1964. nisu projektirane za potresna djelovanja.

Procjena obujma i stupnja ugroženosti od potresa obuhvaća razorne potrese. Polazi se od pretpostavke da ljudi stradavaju uslijed rušenja objekata, oštećenja opreme, instalacije i uređaja. Zbog navedenog je nužno pronaći vezu između intenziteta potresa i mehaničke rastresitosti objekata. Prvo treba utvrditi mogući stupanj oštećenja raznih kategorija objekata pri različitim stupnjevima intenziteta potresa. Obzirom na mehaničku otpornost, obujma i stupnja oštećenja, zbrinjavanje i asanacije objekata utvrđuje se stupanj oštećenja.

Procjena štete na stambenom fondu u Općini izraditi će se uz sljedeće pretpostavke:

- Potres intenziteta VII° MSK ljestvice pogodio je Općinu Starigrad ,
- Akceleracija za VII° MSK ljestvice iznosi  $2 \text{ m/s}^2$  i jednaka je na cijelom području,
- Trajanje potresa je 15 sek,
- U trenutku potresa svi stanovnici se nalaze u stambenim zgradama (kao da se potres događa noću),

- U Općini Starigrad se nalaze stanovnici registrirani Popisom stanovništva 2021. godine: **1.697**,
- Broj stanova za stalno stanovanje registriran Popisom stanovništva 2021. godine: **3.272**.

**Tablica 39. Konstruktivni sustav objekata prema godinama izgradnje**

Konstruktivni sustav	Tip zgrade	Godina izgradnje
<b>I</b>	Zidane zgrade	do 1920.
<b>II</b>	Zidane zgrade s armirano betonskim serklažima	1921. – 1945.
<b>III</b>	Armiranobetonske skeletne zgrade	1946.-1964.
<b>IV</b>	Zgrade sa sustavom armiranobetonskih nosivih zidova	1965.-1984.
<b>V</b>	Skeletne zgrade s armiranobetonskim nosivim zidovima	Nakon 1985.

Svi ovi objekti svrstani su u 3 zone koje u velikom postotku sadrže objekte određene kategorije prema vremenu gradnje. Naravno, u svakoj od ovih zona postoje objekti iz više kategorija gradnje, ali se ovakvim zoniranjem može najviše približiti i grupirati objekte kako bi se dobila podjela prema stvarnom stanju. Ovakav način zoniranja primjenjiv je dok se ne napravi mikrozoniranje i snimka stanja postojećih objekata koji će dati još preciznije procjene šteta.


- U zoni 1 pretežno su objekti kategorije I;
- U zoni 2 pretežno su objekti kategorije II i III i
- U zoni 3 pretežno su objekti kategorije IV i V.




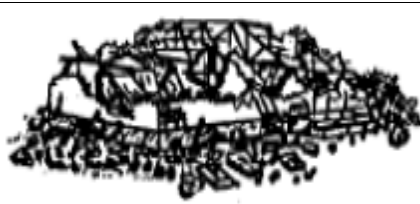
Prema procijenjenim podacima za područje Općine Starigrad klasifikacija izgrađenih stambenih objekata raspodijeljena je po kategorijama gradnje kako slijedi:

- 30% zidane zgrade Tip I,
- 40% zidane zgrade s armiranobetonskim serklažima Tip II,
- 20% armiranobetonske skeletne zgrade Tip III,
- 5% zgrade sa sustavom armiranobetonskih nosivih zidova Tip IV,
- 5% skeletne zgrade s armiranobetonskim nosivim zidovima Tip V, novogradnja.

Klasična podjela oštećenja zgrada koja se najčešće navodi i često upotrebljava kao osnova za slične kategorizacije temelji se na Europskoj makroseizmičkoj ljestvici EMS-98, s kategorijama oštećenja od I do V, pomoću koje se uobičajeno određuje i intenzitet potresnog djelovanja.

**Tablica 40. Stupnjevi oštećenja za zidane građevine prema EMS-98 klasifikaciji**

Kategorija	Skica	Opis
I.		<ul style="list-style-type: none"> <li>- Neznatno do blago oštećenje.</li> <li>- Zanimljivo konstruktivno oštećenje.</li> <li>- Blago nekonstruktivno oštećenje.</li> <li>- Vrlo tanke pukotine u ponekim zidovima.</li> <li>- Opadanje malih komada žbuke.</li> <li>- Vrlo rijetko otpadanje pojedinačnih odvojenih dijelova zida.</li> </ul>

II.		<ul style="list-style-type: none"> <li>- Umjereno oštećenje.</li> <li>- Blago konstruktivno oštećenje.</li> <li>- Umjereno nekonstruktivno oštećenje.</li> <li>- Pukotine u brojnim zidovima.</li> <li>- Otpadanje većih komada žbuke.</li> <li>- Djelomično otkazivanje dimnjaka.</li> </ul>
III.		<ul style="list-style-type: none"> <li>- Značajno do teško oštećenje.</li> <li>- Umjereno konstruktivno oštećenje.</li> <li>- Pukotine u brojnim zidovima.</li> <li>- Otpadanje većih komada žbuke.</li> <li>- Djelomično otkazivanje dimnjaka.</li> </ul>
IV.		<ul style="list-style-type: none"> <li>- Vrlo teška oštećenja.</li> <li>- Teško konstruktivno oštećenje.</li> <li>- Vrlo teško nekonstruktivno oštećenje.</li> <li>- Značajno otkazivanje zidova.</li> <li>- Djelomično otkazivanje konstrukcija krovova i međukatnih konstrukcija.</li> </ul>
V.		<ul style="list-style-type: none"> <li>- Otkazivanje.</li> <li>- Vrlo teško konstruktivno oštećenje.</li> <li>- Potpuno ili gotovo potpuno rušenje.</li> </ul>

Izvor: Procjena rizika od katastrofa za RH

Sljedeća tablica predstavlja matricu oštećenosti pet navedenih konstruktivnih sustava za potres intenziteta VII° MSK ljestvice. Oštećenja su svrstana u šest kategorija, koje su označene brojevima 1 do 6. Svakom stupnju oštećenja i svakom konstruktivnom sustavu odgovara jedan element matrice – postotak oštećenja ukupnog broja zgrada.

**Tablica 41. Matrica oštećenosti za intenzitet potresa VII° MSK ljestvice za pet konstruktivnih sustava gradnje**

R.B.	Stupanj oštećenja	Postotak oštećenja za konstruktivni sustav u odnosu prema ukupnom broju stanova					Građevinska šteta %
		I	II	III	IV	V	
1.	nikakvo - nema	8	50	15	5	15	0
2.	neznatno	10	25	25	70	20	6
3.	umjereno	30	15	35	25	50	20
4.	jako	45	10	17	0	15	40
5.	totalno	40	0	6	0	0	62
6.	rušenje	3	0	2	0	0	100

**Tablica 42 Broj oštećenih stanova raznih kategorija pri potresu intenziteta VII° MSK ljestvice**

Stupanj oštećenja		I	II	III	IV	V	Ukupno	Broj stanovnika za zbrinjavanje
<b>Općina Starigrad</b>								
1.	nikakvo -nema	118	654	126	128	20	924	
2.	neznatno	147	327	81	82	33	658	

Stupanj oštećenja		I	II	III	IV	V	Ukupno	Broj stanovnika za zbrinjavanje
3.	umjereno	589	301	106	108	13	1036	
4.	jako	515	26	6	7	0	548	339
5.	totalno	59	0	3	3	0	62	
6.	rušenje	44	0	0	0	0	44	
<b>UKUPNO</b>		<b>1.472</b>	<b>1309</b>	<b>322</b>	<b>327</b>	<b>65</b>	<b>3.272</b>	

U prethodnoj tablici prikazan je ukupan broj stanova ovisno o stupnju oštećenja i broj stanovnika koje je potrebno zbrinuti jer su im stanovi toliko oštećeni (jako, totalno i srušeni) da u njima nije moguće stanovati.

U slučaju potresa intenziteta VII° MSK ljestvice potrebno je osigurati privremeni smještaj za približno 339 osoba. Pretpostavka je da će 50% osoba za zbrinjavanje sami naći privremeni smještaj (rodbina, prijatelji) dok će za preostalih 50%, njih 170 biti potrebno osigurati zbrinjavanje. Procjenjuje se da bi totalno oštećenje imalo 62 objekata, dok bi se srušio 44 objekta.

#### **b) Procjena posljedica po seizmičkim zonama za javne objekte Općine Starigrad**

Procjenu posljedica po seizmičkim zonama za javne objekte (navedene u tablici objekti i kapaciteti ustanova u kojima se može smjestiti veći broj osoba) nije bilo moguće odrediti u vrijeme izrade ove Procjene zbog nedostatka informacije o godini izgradnje pojedinih građevina.

#### **c) Procjena posljedica po seizmičkim zonama za industrijske objekte Općine**

Na području Općine Starigrad nema industrijskih objekata.

#### **d) Procjena količine građevinskog otpada**

Proračunom građevinskih šteta potrebno je odrediti količinu građevinskog otpada koji će nastati kod totalnog rušenja objekata. Količina ovog otpada važna je da bi se dimenzioniralo i odredilo područje gdje će se taj građevinski otpad privremeno pohraniti. Količina otpada proračunati će se metodom koju upotrebljava US Army Corps of Engineers (USACE). Nakon katastrofalnog potresa potrebno je u vrlo kratkom roku reagirati kako bi se spasili ljudski životi.

Iz spasilačke prakse poznato je da se najviše života spasi u prvih šest sati nakon potresa, dok se još uvijek ljudski životi mogu spasiti unutar 48 sati nakon potresa. Stoga se i procjena potrebne mehanizacije i broja spasitelja računa za ovaj period.

Potrebno je predvidjeti deponije za privremeno deponiranje građevinskog materijala na području naselja Općine Starigrad te ga uklopiti u Plan djelovanja civilne zaštite, kao i u sljedeću reviziju Prostornog plana uređenja Općine Starigrad. Svaki kamion kiper kapaciteta

10 m<sup>3</sup> može u 24 sata prosječno napraviti 20 prijevoza na deponij, optimalno vrijeme raščišćavanja 2 je dana.

U prvih 24 sata ukloni se približno 20% građevinskog otpada od ukupne količine otpada koji je nastao rušenjem. Tih 20 % otpada odnosi se na otpad koji se uklanja zbog spašavanja zatrpanih. Na području Općine Starigrad doći će do totalnog oštećenja i rušenja kod 106 objekata. Uglavnom se radi o dvokatnim i trokatnim objektima u ZONI 1 i ZONI 2 starog dijela.

Količina otpada se proračunava na način da jedan dvokatni objekt prosječnih gabarita 9 m L \* 9 m W \* 15 m H ima:

$(L*W*H)/0,02831685/27 = \text{-----} 0,7645549 \text{ m}^3 * 0,33 = \text{-----} \text{ m}^3$  građevinskog otpada, pa prema izračunu proizlazi da jedan objekt ima:

$(9*9*15)/0,02831685 /27 = 1589,2 * 0,7645549* 0,33 = 400,95 \text{ m}^3$  otpada.

Za **106 objekata**, ukupna količina građevinskog otpada iznosi **13.419,14 m<sup>3</sup>**.

Od ove količine USACE predviđa da će 30% biti drvena građa koja se kasnije može lako reciklirati. Od ostalih 70% predviđa se da je:

- 42% gorivi materijal koji zahtijeva sortiranje,
- 43% građevinski otpad (kamen, beton, žbuka),
- 15% metal.

Dakle, od ukupno **13.419,14 m<sup>3</sup>** građevinskog otpada:

- **4.025,74 m<sup>3</sup>** će biti drvene građe,
- **3.945,23 m<sup>3</sup>** će biti gorivog raznog materijala,
- **4.039,16 m<sup>3</sup>** građevinskog otpada (kamen, beton, žbuka), te
- **1.409,01 m<sup>3</sup>** će biti otpadnog metala.

Za sav gore navedeni otpad potrebno je predvidjeti područje za privremeno deponiranje veličine **5.430,52 m<sup>2</sup>**. U prvih 24 sata ukloni se približno 20% građevinskog otpada (805,15 m<sup>3</sup>) od ukupne količine otpada koji je nastao rušenjem, tih 20% otpada odnosi se na otpad koji se uklanja zbog spašavanja zatrpanih.

Broj sati za spašavanje plitko i srednje zatrpanih osoba iznosi 18 sati, a za spašavanje duboko zatrpanih osoba potrebno je 26 sati. Ukupan broj sati je 550. Broj spasitelja za 48 sati spašavanja iznosi 34, a za 24 sata 69 spasitelja.

#### e) Posljedice koje potresi mogu izazvati po stanovništvo

U žrtve potresa ubrajamo ranjene i poginule osobe. Broj ranjenih izračunava se prema formuli (1), a broj poginulih prema formuli (2) (Izvor: D. Aničić – Civilna zaštita 1 (1992.) 2, 135 – 143.) gdje je:

$$(BR) = A \cdot \sum_{i=1}^n Bi \cdot \left( \sum_{i=1}^m Cij \cdot Dij \right) \quad (1)$$

$$(BP) = A \cdot \sum_{i=1}^n Bi \cdot \left( \sum_{j=1}^m Cij \cdot Eij \right) \quad (2)$$



BR - broj ranjenih osoba BP - broj poginulih osoba

A - ukupan broj osoba koje žive na nekom području B i C

B - postotak zastupljenosti zgrada određenog konstruktivnog sustava u ukupnom broju stambenih zgrada

C - postotak oštećenja zgrada određenog konstruktivnog sustava prema stupnjevima oštećenja za određeni intenzitet potresa u odnosu prema ukupnom broju zgrada tog sustava

D - postotak ranjenih za j-to oštećenje u i-tom konstruktivnom sustavu

E - postotak poginulih za j – to oštećenje u i – tom konstruktivkom sustavu

i - konstruktivni sustavi (I,II,III)

j - stupanj oštećenja (1,2,3,4,5,6)

n = 3; m = 4.

Proračunom prema formulama (1) i (2) dolazi se do podatka da bi u potresu VII° na području Općine Starigrad , procijenjeni broj ranjenih, zatrpanih i poginulih stanovnika bio kao što je navedeno u sljedećoj tablici.

**Tablica 43. Broj ranjenih i poginulih osoba pri intenzitetu potresa VII° MSK ljestvice na području Općine Starigrad**

Objekti/ osobe	Stupanj oštećenja						
	nikakvo	neznatno	umjereno	jako	totalno	rušenje	UKUPNO
Broj objekata	924	658	1036	548	62	44	3272
Broj stanovnika	479	341	537	284	32	23	1697
Poginuli (%)	0	0	0	0.25	1	20	
Ranjeni (%)	0	0	1	2	10	100	
Zatrpani (%)	0	0	1.3	4	8.5	100	
Poginuli	0	0	0	1	0	5	6
Ranjeni	0	0	5	6	3	23	37
Zatrpani	0	0	7	11	3	23	44
			plitko	srednje	duboko		

### Kriteriji društvenih vrijednosti

#### **Život i zdravlje ljudi**

Događaj sa najgorim mogućim posljedicama podrazumijeva potres intenziteta VII° MSK ljestvice te je za takav slučaj dan pregled posljedica :

- Poginuli: 6 stanovnika,
- Ranjeni: 37 stanovnika,
- Zatrpani: 44 stanovnika,
- Ukupno: 87 stanovnika.

Za izračun posljedica na život i zdravlje ljudi uzete su vrijednosti koje su dobivene proračunom, radi se o ranjenim i poginulim osobama. Broj evakuiranih, oboljelih od psihoza te nestalih nije uzet u proračun, obzirom da o istima ne postoji mogućnost izračuna.

## Život i zdravlje ljudi

Tablica 44. Posljedice na život i zdravlje ljudi

Život i zdravlje ljudi			
Kategorija	Posljedice	Kriteriji (stanovnici)	Odabrano
1	Neznatne	<0,0170	
2	Malene	0,0170 – 0,0780	
3	Umjerene	0,0798 – 0,1867	
4	Značajne	0,2036 – 0,5940	
5	Katastrofalne	0,6109>	<b>x</b>

## Gospodarstvo

Tablica 45. Posljedice na gospodarstvo

Gospodarstvo			
Kategorija	Posljedice	Kriteriji (euro)	Odabrano
1	Neznatne	21.420,00 – 42.840,00	
2	Malene	42.840,00 – 214.200,00	
3	Umjerene	214.200,00 – 642.600,00	
4	Značajne	642.600,00– 1.071.000,00	
5	Katastrofalne	>1.071.000,00	<b>x</b>

## Društvena stabilnost i politika

Tablica 46. Posljedice na društvenu stabilnost i politiku – štete/gubici na građevinama od javnog društvenog značaja

Društvena stabilnost i politika			
Štete/gubici na građevinama od javnog društvenog značaja			
Kategorija	Posljedice	Kriteriji (euro)	Odabrano
1	Neznatne	21.420,00 – 42.840,00	
2	Malene	42.840,00 – 214.200,00	
3	Umjerene	214.200,00 – 642.600,00	
4	Značajne	642.600,00– 1.071.000,00	<b>x</b>
5	Katastrofalne	>1.071.000,00	

Tablica 47. Posljedice na društvenu stabilnost i politiku – oštećena kritična infrastruktura

Društvena stabilnost i politika			
Oštećena kritična infrastruktura			
Kategorija	Posljedice	Kriteriji (euro)	Odabrano
1	Neznatne	21.420,00 – 42.840,00	
2	Malene	42.840,00 – 214.200,00	
3	Umjerene	214.200,00 – 642.600,00	
4	Značajne	642.600,00– 1.071.000,00	<b>x</b>
5	Katastrofalne	>1.071.000,00	

**Vjerojatnost / frekvencija događaja s najgorim mogućim posljedicama za potres**

Odabirom scenarija koji odgovara potresnom djelovanju prema karti potresnih područja s prikazom poredbenih vršnih ubrzanja tla za povratni period od 475 godina definirana je vjerojatnost od 10% u 50 godina. Frekvencija događaja iznosi 1 događaj u 100 godina i rjeđe, a vjerojatnost ovoga događaja je <1%. Kategorija pojave potresa intenziteta VII°MSK ljestvice na području Općine Starigrad je iznimno mala.

**Tablica 48. Vjerojatnost/frekvencija događaja s najgorim mogućim posljedicama - potres**

Kategorija	Vjerojatnost/frekvencija			
	Kvalitativno	Vjerojatnost	Frekvencija	Odabrano
<b>1</b>	Iznimno mala	<1%	1 događaj u 100 godina i rjeđe	<b>x</b>
<b>2</b>	Mala	1-5%	1 događaj u 20 do 100 godina	
<b>3</b>	Umjerena	5-50%	1 događaj u 2 do 20 godina	
<b>4</b>	Velika	51-98%	1 događaj u 1 do 2 godine	
<b>5</b>	Iznimno velika	>98%	1 događaj godišnje ili češće	

*5.1.5.2. Podaci, izvori i metode izračuna*

Za izradu scenarija „*Podrhtavanje tla uzrokovano potresom jačine VII°MSK ljestvice*“ korištena je sljedeća dokumentacija i izvori podataka:

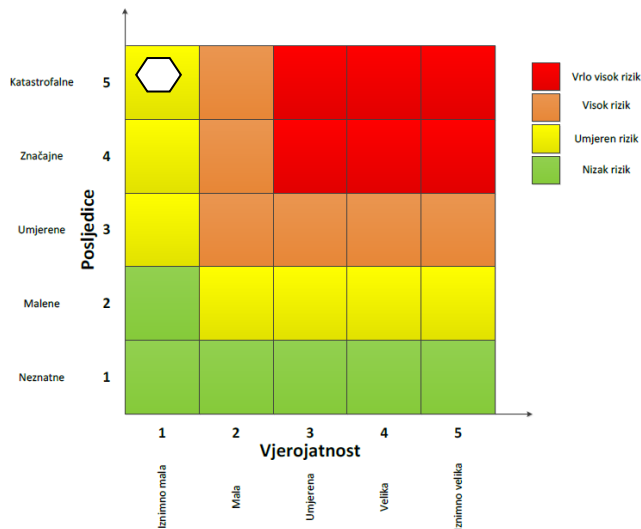
- Procjena rizika od velikih nesreća za Općinu Starigrad , siječanj 2022. godine,
- Karta potresnih područja Republike Hrvatske,
- Proračun Općine Starigrad za 2025. godinu,
- Državni zavod za statistiku, Popis stanovništva 2021. godine,
- Procjena rizika od katastrofa za Republiku Hrvatsku,
- Procjena ugroženosti od požara i tehnološke eksplozije za Općinu Starigrad , iz 2023. godine.

### 5.1.6. Matrice rizika za potres

**Rizik:** Potres

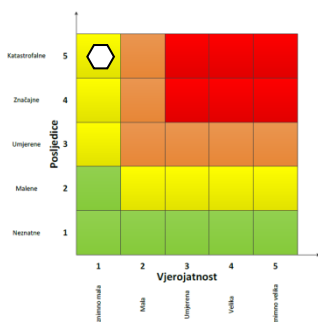
**Naziv scenarija:** Podrhtavanje tla uzrokovano potresom jačine VII °MSK ljestvice

#### Ukupni rizik za potres - umjeren rizik

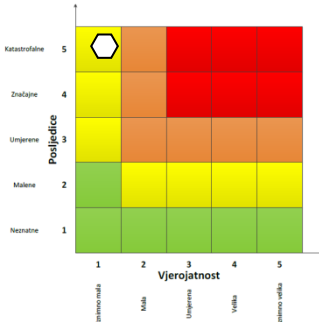


#### Događaj s najgorim mogućim posljedicama

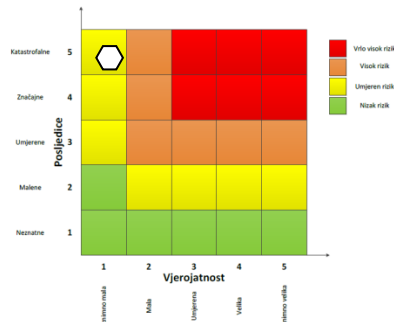
##### Život i zdravlje ljudi



##### Gospodarstvo



##### Društvena stabilnost i politika



## **METODOLOGIJA I NEPOUZDANOST**

<b>Ne postoji dovoljna količina statističkih, iskustva stručnjaka i ostalih podataka te pouzdana metodologija procjene posljedica zbog čega se očekuju značajnije greške</b>		
Vrlo visoka nepouzdanost	4	
Visoka nepouzdanost	3	x
Niska nepouzdanost	2	
Vrlo niska nepouzdanost	1	
<b>Postoji dovoljna količina statističkih podataka, iskustva stručnjaka i pouzdana metodologija procjene zbog čega je pojavljivanje grešaka vrlo malo vjerojatno</b>		

### **5.1.7. Karta rizika za potres**

Grafički prilog 2. Karta rizika za potres na području Općine Starigrad .

## 5.2. OPIS SCENARIJA – POŽAR OTVORENOG TIPA

### 5.2.1. Naziv scenarija, rizik, radna skupina

<b>NAZIV SCENARIJA</b>
Požari raslinja na otvorenom prostoru Općine Starigrad
<b>GRUPA RIZIKA</b>
Požari otvorenog tipa
<b>RIZIK</b>
Požari otvorenog tipa
<b>Radna skupina</b>
<b>Koordinator:</b>
Mario Zubčić, Načelnik Stožera civilne zaštite
<b>Nositelj:</b>
Ante Marasović, zapovjednik DVD-a Starigrad Paklenica
<b>Izvršitelji:</b>
DVD Starigrad Paklenica

#### Uvod

Požar je svako nekontrolirano gorenje koje nanosi materijalnu štetu i ugrožava živote i zdravlje ljudi te životinja. Opasnost od požara pridonosi karakteristični loš raspored godišnjih oborina i učestale pojave ljetnih suša.

Požari se razlikuju po: fazama razvoja, veličini, mjestu nastanka i vrsti gorive tvari. Prema mjestu nastanka požari mogu biti: **požari otvorenog tipa** i požari građevina. Požar otvorenog tipa, pri čemu se prije svega misli na požare raslinja, složena su pojava u kojoj se isprepliću različita termodinamička i aerodinamična događanja. Na njih značajno utječe konfiguracija terena kojim se požar kreće, karakteristike vegetacije koja gori te lokalni meteorološki uvjeti na mjestu požarišta.

Zbog izrazito velike opasnosti od izbijanja požara zabranjeno je bilo kakvo loženje vatre u blizini šuma i šumskih površina ili površina na otvorenom prostoru, poljoprivrednim površinama pod usjevima, u blizini stambenih naselja, vodova dalekovoda, i sl. Prije početka spaljivanja površinu na kojoj se vrši spaljivanje treba izolirati od ostalih površina odoravanjem ili na drugi pogodni način. Zabranjeno je spaljivanje za vjetrovita vremena, a za vrijeme spaljivanja potrebna je stalna nazočnost izvršioca spaljivanja s priručnom opremom za gašenje požara, sve do potpunog završetka procesa gorenja. Upravo zbog nekontroliranog spaljivanja biljnog i drugog gorivog otpada, u zadnje vrijeme je evidentirano više požara na otvorenim prostorima.

Načelno, na temelju statistike o nastalim požarima u Republici Hrvatskoj izvori topline koji su najčešći uzroci nastanka požara na otvorenom prostoru su iz područja toplinske energije (otvoreni plamen, opušci od cigareta), u vozilima (kontakt para pogonskog goriva sa električnim iskrama ili pretvorbe električne energije u toplinsku), a u građevinama iz područja

pretvorbe električne energije u toplinsku (kratki spoj, preopterećenje strujnih krugova, prijelazni otpori).

Obzirom na statistiku o uzrocima požara nastalih na priobalju, te mjesta nastalih požara i stanje zaštite od požara na području Općine Starigrad s velikom vjerojatnošću može se zaključiti da su najčešći uzroci nastalih požara na promatranom prostoru nepropisna uporaba otvorenog plamena i namjerno izazivanje nastanka požara, a potom iskrenje iz dalekovoda, udar munje i kvarovi na električnim instalacijama. Najčešće dolazi do izbijanja nekoliko manjih požara koji se kasnije spajaju u jedan veći. Vatra se uz pomoć jakog vjetra brzo širi te dolazi do ugrožavanja stambenih objekata te objekata kritične infrastrukture. Požari raslinja stvaraju znatne izravne i neizravne štete, a njihovo gašenje ponekad iziskuje angažiranje velikog materijalnog, tehničkog i kadrovskog potencijala sustava civilne zaštite.

### **Prikaz vjerojatnosti**

U zadnjim godinama 20. stoljeća i u svim godinama 21. stoljeća uočava se porast najtoplijih proljeća i ljeta. U istom razdoblju zapaža se i naglašeni porast broja toplih noći, toplih i vrućih dana, dok su se maksimalni iznosi zabilježili u 2003. godini, što ukazuje na izvanredne temperaturne uvjete u prvih osam mjeseci 2003. Ukratko, u zadnjem razdoblju od nekoliko desetljeća, a posebno od sredine zadnjeg desetljeća proljeća i ljeta prošlog stoljeća, a posebno proljeća su sve toplija i sve sušnija, dok je godina 2003. u mnogim oborinskim i temperaturnim karakteristikama izvanredna i klimatski izvan uobičajenih i periodičnih odstupanja.

Dugotrajna suša i visoke temperature zraka uzele su svoj danak u degradiranju biljnog pokrova i mnogih poljoprivrednih kultura te hidroloških uvjeta i u drugim prirodnim i socijalno-gospodarskim područjima. Godina 2003. ostat će zabilježena kao godina izvanredne višemjesečne suše i žege. Sve provedene analize ukazuju na fenomen kontinuiranog smanjenja oborina i povećanja temperatura zraka, naime, na povećanje broja sušnih i vrućih dana u posljednjih desetak godina.

### **5.2.2. Prikaz utjecaja na kritičnu infrastrukturu**

**Tablica 49. Prikaz utjecaja požara na kritičnu infrastrukturu**

<b>Utjecaj</b>	<b>Sektor</b>
<b>x</b>	energetika (proizvodnja, uključivo akumulacije i brane, prijenos, skladištenje, transport energenata i energije, sustavi za distribuciju)
<b>x</b>	komunikacijska i informacijska tehnologija (elektroničke komunikacije, prijenos podataka, informacijski sustavi, pružanje audio i audiovizualnih medijskih usluga)
<b>x</b>	promet (cestovni, željeznički, zračni, pomorski i promet unutarnjim plovnim putovima)
<b>x</b>	zdravstvo (zdravstvena zaštita, proizvodnja, promet i nadzor nad lijekovima)
<b>x</b>	vodno gospodarstvo (regulacijske i zaštitne vodne građevine i komunalne vodne građevine)
<b>x</b>	hrana (proizvodnja i opskrba hranom i sustav sigurnosti hrane, robne zalihe)
	financije (bankarstvo, burze, investicije, sustavi osiguranja i plaćanja)
<b>x</b>	proizvodnja, skladištenje i prijevoz opasnih tvari (kemijski, biološki, radiološki i nuklearni materijali)

	javne službe (osiguranje javnog reda i mira, zaštita i spašavanje, hitna medicinska pomoć)
<b>x</b>	nacionalni spomenici i vrijednosti

### 5.2.3. Kontekst

Požari živog i mrtvog goriva na otvorenom prostoru, na površinama šumskog, poljoprivrednog i ostalog neobrađenog i zapuštenog zemljišta generiraju velike poremećaje cijelog ekosustava i teško nadoknadive gospodarske štete, velike troškove obnove te druge posredne i neposredne gubitke. Potrebno je navesti da takvi požari kontaminiraju zrak na užem prostoru, ali i uzrokuju dugoročne štete emisijom ugljičnog dioksida. Osim toga požari raslinja mogu trajati relativno duže vrijeme (više dana ili tjedana) uslijed nepovoljnih meteoroloških uvjeta, a osobito je zahtjevno gašenje na teško pristupačnim područjima gdje ne postoji razvijena infrastruktura (prometnice, vodovod, mogućnost komunikacije između interventnih snaga).

Stupanj opasnosti od požara državnih šuma i šumskih zemljišta na kršu u jadranskom/primorskom pojasu procjenjuje se kao:

- I stupanj/vrlo velika opasnost - 23% površina,
- II stupanj/velika – 45% ,
- III stupanj/umjerena – 30%,
- IV stupanj/mala opasnost – 2% površina.

Gašenje požara raslinja uvjetuje značajan angažman resursa što iziskuje dodatna financijska sredstva svake godine.

Prije svake požarne sezone planski se obavlja sljedeće:

- priprema zemaljskih snaga, edukacija i opremanje vatrogasaca,
- servisiranje tehnike i opreme i obnavljanje pričuvne opreme,
- priprema zrakoplova i posada, servisiranje zrakoplova, edukacija zrakoplovno-tehničkog osoblja, nabava goriva, maziva, pjenila i retardanata,
- redovna dislokacija vatrogasaca i tehnike iz kontinentalnog na priobalni dio zemlje te logistička potpora,
- priprema izvanrednih dislokacija i sustav brzog prebacivanja dodatnih brojnijih snaga na ugrožena područja što podrazumijeva planiranje pomoći između susjednih županija, ali i angažiranje vatrogasaca i tehnike iz cijele zemlje.

### **Parametri koji utječu na rizik od požara na otvorenom prostoru**

- i. Vrsta vegetacijskog pokrova (crnogorica, bjelogorica), starost šuma (šume mlađe od 30 godina starosti pokazuju veću opasnost od požara) te degradacijski stadij (makije, garizi, šikare i šibljac).
- ii. Utjecaj čovjeka, izazivanje požara zbog zapuštanja i nenjegovanja šuma.
- iii. Klima (ekstremno visoke temperature zraka, deficit oborina – suša, niska relativna vlažnost zraka).



- iv. Stupanj opasnosti od požara - ovisno o sadržaju vlage i veličini gorivog materijala na tlu (iglice, lišće, granje, panjevi i dr.).
- v. Izloženost sunčevom zračenju – nadmorska visina i nagib terena parametri su koji utječu na vjerojatnost pojave požara.
- vi. Šumski red – održavanje šumskog reda utječe na stupanj opasnosti od šumskog požara.

Požarno područje (sektor) čini površina tla na kojoj ne postoje vrste i količine gorivih i drugih opasnih tvari, koje bi u slučaju nastanka požara uzrokovale širenje požara na susjedna požarna područja, odnosno površina tla na kojoj postoje uvjeti koji bitno otežavaju širenje požara i omogućavaju pravodobnu i učinkovitu zaštitu od širenja požara.

Potencijalne požarne zapreke (vatrobrani) u Općini Starigrad su cestovne prometnice i to prvenstveno ceste državnog i županijskog značaja. Iako su širine cestovnih prometnica državnog i županijskog značaja dovoljne, širenje požara je ipak moguće i preko njih, posebno u uvjetima kada nastane požar u razdoblju jačeg vjetera uz veće dijelove cesta čiji zaštitni pojasevi nisu očišćeni od stabala i raslinja te na prostorima koji su pod borovim šumama, s obzirom na reljef i značajke razvoja i širenja požara u borovim šumama, pa se s njima ne može računati kao s pouzdanim požarnim zaprekama.

### **Funkcioniranje elemenata kritične infrastrukture**

**Tablica 50. Utjecaj požara na kritičnu infrastrukturu Općine Starigrad**

<b>Vrsta infrastrukture</b>	<b>Učinak</b>
<b>Energetika</b>	Dio elektroenergetskog razvoda koji je na području Općine, izveden nadzemnim vodovima povećava rizik od nastajanja požara, ne samo radi privlačenja atmosferskih pražnjenja, već i stoga što kvarovi kablova kod kojih dolazi u dodir sa tlom mogu uzrokovati požar (iskrenjem). Trasa elektroenergetskih dalekovoda ne čisti se kontinuirano već u određenim vremenskim razmacima, pa je realna pojava niskog raslinja pod dalekovodima kao i nastupanje visokog raslinja bočno. Izolatori se održavaju jednom godišnje.
<b>Komunikacija i informacijska tehnologija</b>	Može doći do prekida u komunikacijskoj i informacijskoj tehnologiji.
<b>Vodno gospodarstvo</b>	Može doći do prekida u opskrbi vodom te redukciji vode.
<b>Hrana</b>	Usljed zatvaranja prometnica može doći do privremenog prekida u opskrbi hranom na području Općine Starigrad. Dugoročno može doći do uništenja usjeva te smanjenog prinosa pojedinih kultura.
<b>Zdravstvo</b>	Nema direktnog utjecaja na objekte zdravstva. Eventualno može doći do povećanog broja hitnih medicinskih intervencija uslijed gutanja dima ili pojave opekotina.
<b>Promet</b>	Pokrivenost prometnicama nije zadovoljavajuća sa stanovišta gašenja eventualnog požara. Širina prometnica – šetnica uz obalu i u turističkim naseljima nije svugdje zadovoljavajuća, tako da usporava i onemogućava intervenciju.
<b>Nacionalni spomenici i vrijednosti</b>	Požar može uništiti nacionalne spomenike i vrijednosti ukoliko izbije u blizini istih.
<b>Proizvodnja, skladištenje i prijevoz opasnih tvari</b>	Požar može utjecati na skladištenje opasnih tvari ukoliko je požar izbio u blizini skladišta. Ukoliko ne dođe do brze intervencije ovakav scenarij može se pretvoriti u katastrofu.

#### 5.2.4. Uzrok

Mediteranske šume otoka, priobalnog pojasa, srednje i južne Dalmacije, zaobalja i Zagore šumska su područja sastojina hrasta crnike u uskom obalnom pojasu, mješovitih šuma hrasta crnike i alepskog bora i čiste šume alepskog bora na otocima, hrasta medunca, bijelog i crnog graba iznad pojasa hrasta crnike iznad 400 m nadmorske visine, te šuma dalmatinskog crnog bora na većim nadmorskim visinama.

Cijeli taj jadranski pojas primorskog krša karakteriziraju velike površine šuma i šumskih zemljišta i nepovoljna struktura šumskih sastojina u kome s 83% prevladavaju degradirani oblici šumske vegetacije, degradirane niske šume, makija (guste i niske šume porijeklom panjače, grmolikog oblika, relativno gustog sklopa), garig (prorijeđene svijetle šikare) i veliki kompleksi kamenjara sa šibljacima i biljnim vrstama različite vegetacijske degradacije, dok 17% čine visoke šume. U skladu s tim, šume i šumska vegetacija na kršu prvenstveno imaju zaštitnu funkciju, hidrološku i protuerozivnu, te rekreativnu i estetsku ulogu, a tek potom i ekonomski značaj.

Načelno, starija stabla i sastojine otpornije su od mlađih, između ostaloga i stoga što razvijenije krošnje propuštaju manje svjetla i topline, te nema ili je slabije razvijeno grmlje i biljni pokrov, a isušivanje je manje. Osim što starija stabla imaju deblju koru i sloj pluta, mlade sastojine tanje kore imaju grane bliže tlu i gušći sklop, te su osjetljivije na požar, posebno njegovo širenje. U nepovoljnim vremenskim uvjetima opasnost od požara prijeti mladim, travom obraslim sastojinama i kulturama svih vrsta.

Osim gorivog materijala, količina vlage u gorivu najočitiji je presudni čimbenik za nastanak i širenje požara u šumi. Količina vlage je posljedica istovremenog utjecaja niza čimbenika koji smanjuju opasnost ili pogoduju pojavi i širenju šumskih požara: okolišni uvjeti klime i tla, vrsta drveća, starost sastojina, oblik gospodarenja šumom, stanje pokrova šumskog tla, godišnje doba i vrijeme, te uspostavljeni šumski red.

Gledano s aspekta reljefa, na razvoj požara utječe više faktora – nagib terena, područja različite vlažnosti, temperature zraka i tla, temperaturne inverzije, izloženost suncu ili zasjene, izloženost vjetru ili zavjetrine.

#### **Vrste šumskih požara**

1. **Podzemni požari:** vatra zahvaća gorivi materijal ispod površine tla, zbog takvih uvjeta teže se otkrivaju pa njihovo širenje može obuhvatiti veće površine i pričiniti velike materijalne štete korijenju drveća prije nego li se otkrije.
2. **Prizemni požari:** kod prizemnih požara gori prizemno raslinje i ostaci drva na tlu, uništavaju pomladak i grmlje, oštećuju donje dijelove drveća, uslijed čega dolazi do njihova odumiranja.
3. **Ovršni požari:** požari u kojima gori krošnja drveta, pretežno nastaju iz prizemnih požara, kao daljnja faza njihova razvoja, ali se prizemni požar javlja i kao sastavni dio ovršnog požara.

4. **Požari pojedinačnih stabala:** relativno su rijetki. Obično nastaju udarom groma u osamljena stabla, koja zbog velike topline nastale pražnjenjem atmosferskog elektriciteta počinju gorjeti.

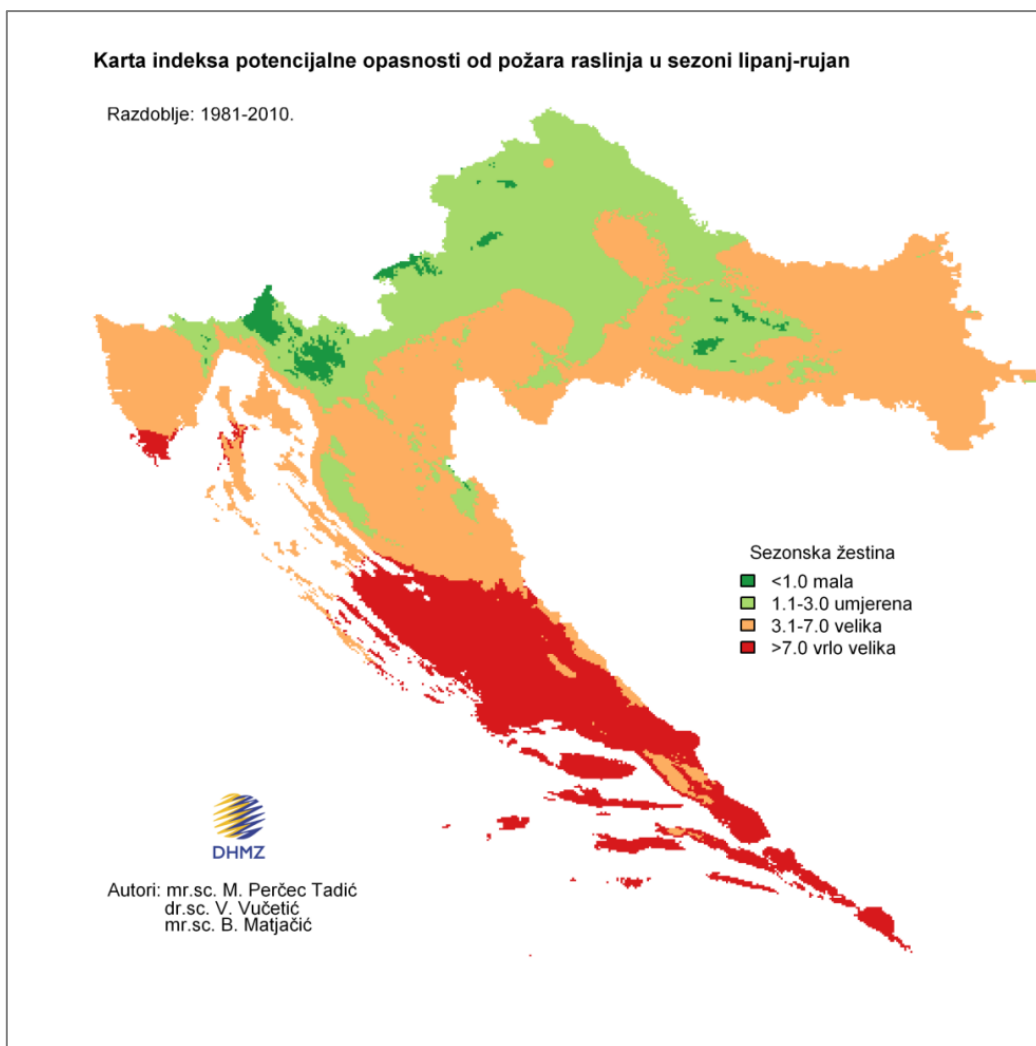
U skupinu najčešćih uzročnika nastanka požara na poljoprivrednim i šumskim površinama spadaju:

- pušenje i uporaba otvorenog plamena na šumskim površinama,
- spaljivanje korova i raslinja na poljoprivrednim i/ili šumskim površinama u razdobljima visokih temperatura zraka i indeksa opasnosti od nastanka požara, kada je spaljivanje zabranjeno,
- spaljivanje korova i raslinja na poljoprivrednim i/ili šumskim površinama bez provedbe odgovarajućih mjera zaštite od požara,
- iskrenje iz dalekovoda i lokalnih nadzemnih električnih mreža,
- udar groma,
- namjerno izazivanje nastanka požara.

Uvjeti ekološkog okruženja i šumski požari usko su povezani kao uzročno posljedična veza klime, tla, ljudske aktivnosti, količine i stanja gorivog materijala. Za učinkovito preventivno i osmišljeno dugoročno djelovanje s ciljem smanjenja broja požara i opožarenih površina, potrebno je poznavanje višegodišnjeg utjecaja svih tih poveznica i njihovo integriranje u sustav zaštite šuma od požara.

Svako mjesto ima svoj požarni režim koji se može opisati izvedenim veličinama koje su rezultat međudjelovanja vlažnosti/suhoće prirodnog gorivog materijala i klimatskih prilika određenog kraja. Jedna od takvih bezdimenzionalnih veličina je ocjena žestine. Ona može biti mjesečna (*Monthly Severity Rating, MSR*) i sezonska (*Seasonal Severity Rating, SSR*), a određuje se kanadskom metodom za procjenu opasnosti od požara raslinja (*Canadian Forest Fire Weather Index System, CFFWIS*) ili poznatija kao skraćenica *FWI (Fire Weather Index)*. Ocjena žestine u sebi sadrži meteorološke uvjete i stanje vlažnosti mrtvog šumskog gorivog materijala i služi za klimatsko-požarni prikaz prosječnog stanja na nekom području. Općenito se smatra da je potencijalna opasnost od požara raslinja vrlo velika ako je  $SSR > 7$ .

Prostorna analiza srednjih sezonskih žestina (*SSR*) posljednja tri desetljeća je pokazala širenje područja s velikom potencijalnom opasnošću od požara raslinja od dalmatinskih otoka i obale prema zaleđu u odnosu na standardno klimatsko razdoblje 1961.–1990. Analiza linearnih trendova pokazuje produljenje požarne sezone na Jadranu od svibnja do listopada zbog klimatskih promjena. Na području Općine Starigrad srednja sezonska žestina je veća od 7 (donja slika.).



**Slika 10.** Prostorna analiza srednjih sezonskih žestina (SSR) posljednja tri desetljeća  
*Izvor: DHMZ*

Vremenski uvjeti u većini požara na otvorenom imaju odlučujuću ulogu u njihovom razvoju, širenju i ponašanju. Kao što je već spomenuto dugotrajna sušna i vruća razdoblja su vrlo povoljna za nastanak požara raslinja. Stoga meteorološki elementi koji najviše utječu na pojavu požara su Sunčevo zračenje, temperatura zraka, relativna vlažnost zraka i količina oborine, a na njegovo širenje jačina i smjer vjetra.

Vjetar je meteorološki element koji u sprezi s gorivim materijalom najjače utječe na ponašanje požara. Vjetar utječe na požar raslinja na više načina:

- odnosi zrak bogat vlagom i ubrzava isparavanje i sušenje goriva,
- pomaže sagorijevanju dovođenjem nove količine kisika,
- širi požar noseći toplinu i goreće čestice na ne zahvaćena goriva,
- uglavnom određuje smjer širenja požara,
- otežava vatrogasnu intervenciju i djelovanje zemaljskih snaga i zrakoplova.

Vjetar je specifičan faktor. Njegov utjecaj se jasno može diferencirati kao pozitivan i negativan, ograničavajući i poticajni. U prometu, potrošnji energije za grijanje i šteti koju jači i olujni vjetrovi mogu izazvati na objektima i u poljoprivredi ima negativan predznak.

Prevladavajući vjetrovi u zimsko doba godine su jugo i bura, dok su ljetni periodi karakterizirani općenito slabijim vjetrovima, a najveće promjene se opažaju na dnevnoj skali kao posljedica dnevno – noćne cirkulacije.

**Tablica 51. Broj dana s jakim i olujnim vjetrom, te maksimalnim udarima vjetra na meteorološkoj postaji Zadar za razdoblje od 2011.-2020. godine**

ZADAR	BR.	DANA	S	JAKIM	VJETROM									
god	JAN	FEB	MAR	APR	MAJ	JUN	JUL	AUG	SEP	OKT	NOV	DEC	zbroj	
2011	.	1	4	.	.	1	.	.	1	4	1	1	13	
2012	2	4	1	3	1	3	.	1	4	5	6	4	34	
2013	5	6	4	3	3	.	.	.	1	2	12	2	38	
2014	8	11	2	2	3	2	1	1	1	3	6	6	46	
2015	3	6	9	13	7	6	4	6	10	9	6	4	83	
2016	20	24	23	17	19	15	12	18	17	16	22	10	213	
2017	19	8	10	9	5	7	7	4	6	6	11	10	102	
2018	7	9	8	2	1	1	1	2	3	6	6	3	49	
2019	11	12	7	7	8	3	6	2	.	3	14	10	83	
2020	2	6	8	2	7	5	10	11	9	13	5	14	92	
sr	7.7	8.7	7.6	5.8	5.4	4.3	4.1	4.5	5.2	6.7	8.9	6.4	75.3	
max	20	24	23	17	19	15	12	18	17	16	22	14	213	
min	.	1	1	.	.	.	.	.	.	2	1	1	13	
ZADAR	BR.	DANA	S	OLUJNIM	VJETROM									
god	JAN	FEB	MAR	APR	MAJ	JUN	JUL	AUG	SEP	OKT	NOV	DEC	zbroj	
2011	.	.	.	.	.	.	.	.	1	.	.	.	1	
2012	.	.	.	.	.	.	.	.	.	.	1	.	1	
2013	.	.	1	.	.	.	.	.	.	.	4	1	6	
2014	.	.	.	.	.	.	.	.	.	.	.	.	.	
2015	.	.	2	.	.	.	.	.	1	.	2	.	5	
2016	8	15	10	4	4	4	3	5	5	4	9	3	74	
2017	10	.	4	3	.	2	.	.	2	2	.	4	27	
2018	.	.	1	.	.	.	1	.	.	1	.	.	3	
2019	1	3	.	2	.	.	1	1	.	1	3	1	13	
2020	.	1	.	.	.	2	2	5	5	5	2	7	29	
sr	1.9	1.9	1.8	0.9	0.4	0.8	0.7	1.1	1.4	1.3	2.1	1.6	15.9	
max	10	15	10	4	4	4	3	5	5	5	9	7	74	
min	.	.	.	.	.	.	.	.	.	.	.	.	.	

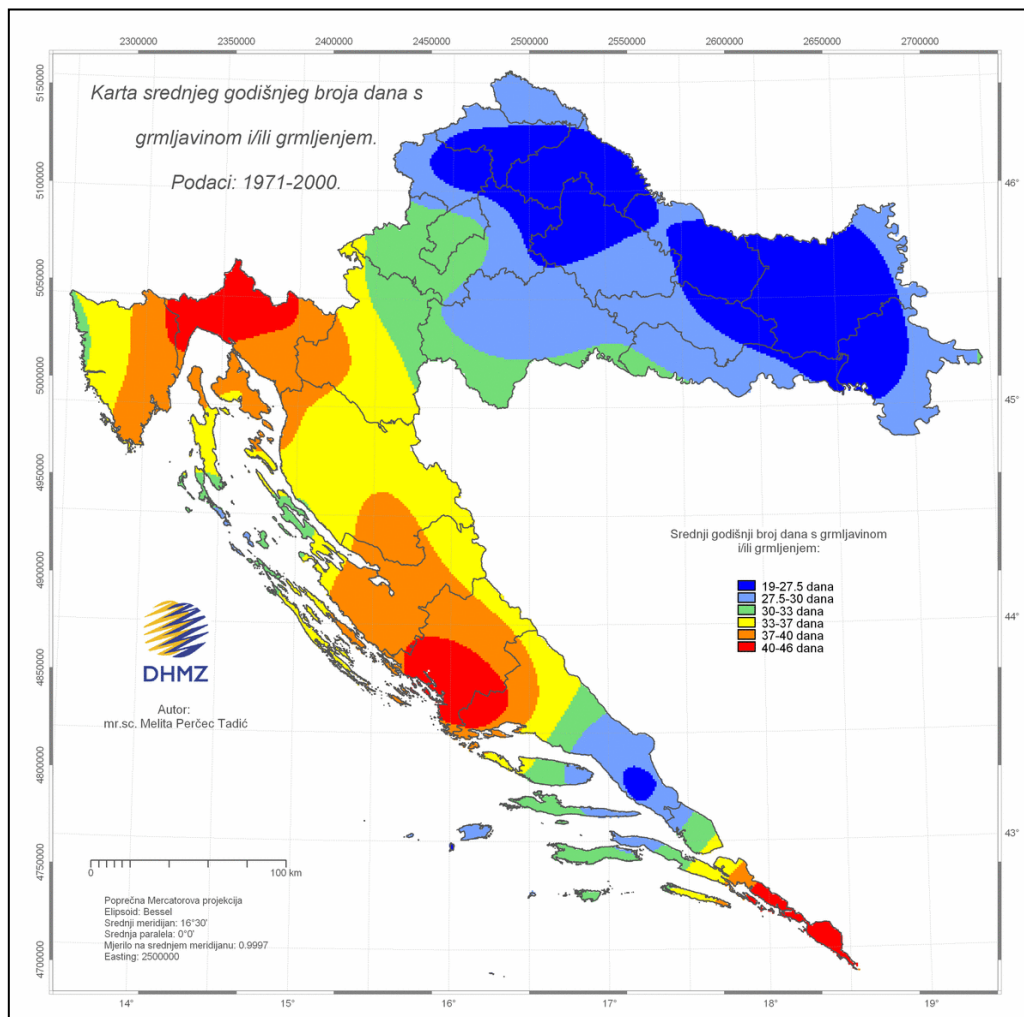
Izvor: DHMZ

Prema podacima zabilježenima na meteorološkoj postaji Zadar, u razdoblju 2011. – 2020. godine zabilježeno je prosječno 75.3 dana s jakim vjetrom te 15.9 dana s olujnim vjetrom.

Munja kao potencijalni uzročnik nastanka požara je izražen u ljetnim razdobljima kada su insolacija i ekspozicija povećani, što treba uzeti u obzir prilikom donošenja i nadzora provedbe

preventivnih mjera zaštite od požara na otvorenom prostoru, te osiguranja i nadzora spremnosti vatrogasnih snaga za učinkovita vatrogasna djelovanja u tim razdobljima i takvim uvjetima.

Munja nastala atmosferskim pražnjenjem je jedini prirodni uzročnik nastanka požara. Iz Karte godišnjeg broja grmljavinskih dana u Hrvatskoj izrađene od strane nadležne državne institucije za razdoblje od 1971. do 2000. godine (Slika 12.), zaključuje se da s gledišta srednjeg godišnjeg broja dana s grmljavinom na prostoru Općine Starigrad iznosi 37-40 grmljavinskih dana.



**Slika 11.** Karta srednjeg broja dana s grmljavinom i/ili grmljenjem  
 Izvor: DHMZ

#### 5.2.4.1. Razvoj događaja koji prethodi velikoj nesreći

Pojava manjeg ili većeg broja požara raslinja, ponajviše ovisi o sljedećim čimbenicima:

- parametrima vegetacije (vrsta i vlažnost vegetacije),
- ukupnost klimatskih i meteoroloških čimbenika i pojava u atmosferi na određenom mjestu,
- antropološkim parametrima (gustoća stanovništva i ljudske aktivnosti, sociološki, ekonomski i socijalni elementi).

Kako je već navedeno postoje dva kritična razdoblja povećane pojave požara na otvorenom prostoru:

- proljetno – mjeseci veljača, ožujak i travanj (osobito praćeno sušom i vjetrom, dok nije počeo proces ozelenjivanja vegetacije) kada nastaje povećan broj požara, najviše u kontinentalnom području, ali nije isključeno i u priobalnom području. Povećani broj požara osobito je izražen poradi spaljivanja korova i ostalog biootpada zaostalog nakon čišćenja poljoprivrednih i šumskih površina.
- ljetno - mjesec srpanj, kolovoz, rujan, također nastaje povećan broj požara, najvećim dijelom na priobalnom području s otocima. Žestina takvih požara osobito je pojačana ukoliko se poklopi i sušno razdoblje i ostali ekstremni meteorološki uvjeti (jak vjetar, visoka temperatura i suhoća zraka, udari groma).

**Tablica 52. Analiza mjesečnih i godišnjih količina oborina za meteorološku postaju Zadar za razdoblje od 2011. - 2020. godine**

ZADAR god	MJESECNE JAN	I GODISNJE FEB	KOLICINE MAR	OBORINE APR	(I) MAJ	JUN	JUL	AUG	SEP	OKT	NOV	DEC	suma
2011	35.6	5.6	35.2	11.9	24.3	44.1	43.6	0.0	19.9	122.7	26.0	139.9	508.8
2012	12.4	16.4	0.2	111.3	39.8	27.5	14.0	0.6	259.8	154.5	147.1	137.2	920.8
2013	171.5	85.6	136.5	79.2	134.2	80.4	0.9	54.6	123.6	109.0	195.7	16.0	1187.2
2014	83.0	182.2	46.8	69.8	40.2	49.8	341.3	61.1	239.7	13.7	108.4	128.5	1364.5
2015	61.6	148.2	47.0	28.1	116.9	8.9	10.1	85.3	85.9	283.1	72.9	0.3	948.3
2016	95.7	124.6	81.3	35.2	111.8	55.8	0.7	60.9	93.3	85.8	97.9	0.3	843.3
2017	73.5	104.6	43.5	98.7	38.7	15.6	16.8	1.1	459.6	54.2	142.8	90.1	1139.2
2018	87.1	125.6	176.9	30.1	85.6	50.3	31.0	67.5	39.3	47.7	124.0	56.8	921.9
2019	94.7	13.0	41.8	80.5	176.7	5.4	76.5	16.2	118.9	86.0	246.4	167.2	1123.3
2020	3.8	11.2	32.1	12.1	22.0	103.4	6.4	67.8	136.6	206.4	104.1	176.9	882.8
zbroj	718.9	817.0	641.3	556.9	790.2	441.2	541.3	415.1	1576.6	1163.1	1265.3	913.2	9840.1
sred	71.9	81.7	64.1	55.7	79.0	44.1	54.1	41.5	157.7	116.3	126.5	91.3	984.0
std	45.8	62.1	50.7	34.6	51.0	29.8	98.2	31.4	124.0	76.4	58.7	65.1	222.4
cv	0.64	0.76	0.79	0.62	0.65	0.67	1.81	0.76	0.79	0.66	0.46	0.71	0.23
maks	171.5	182.2	176.9	111.3	176.7	103.4	341.3	85.3	459.6	283.1	246.4	176.9	1364.5
god	2013	2014	2018	2012	2019	2020	2014	2015	2017	2015	2019	2020	2014
min	3.8	5.6	0.2	11.9	22.0	5.4	0.7	0.0	19.9	13.7	26.0	0.3	508.8
god	2020	2011	2012	2011	2020	2019	2016	2011	2011	2014	2011	2015!	2011
amp	167.7	176.6	176.7	99.4	154.7	98.0	340.6	85.3	439.7	269.4	220.4	176.6	855.7

Izvor: DHMZ

#### 5.2.4.2. Okidač koji je uzrokovao veliku nesreću

Nastanak požara raslinja uglavnom je povezan s ljudskom djelatnošću. Najčešći način izazivanja je nemar ili nepažnja poradi paljenja korova i biootpada, radova u šumi, nepažnja sa ložištima za roštilje, neugašenoj vatri, dječje igre i zapuštenih neuređenih deponija organskog i anorganskog otpada. Najčešći uzroci požara su otvoreni plamen, a nešto manji postotak požara je uzrokovan pražnjenjem atmosferskog elektriciteta ili toplinom koja nastaje trenjem.

Nemar, nestručno i neredovito održavanje i rukovanje uređajima i postrojenjima i elektroničnim instalacijama i aparatima u industrijskim pogonima, hotelima i drugim javnim i privatnim objektima također može biti uzrok požara.

Naročita opasnost od izbijanja eksplozije i požara postoji kod nemarnog i nepravilnog rukovanja plinom i plinskim instalacijama, uporabom tehnički neispravnih i nepropisnih instalacija i trošila (industrija, hoteli, domaćinstva). Potencijalnu opasnost predstavlja i iskrenje

metala, iskrenje električnih uređaja i trošila, neoprezna uporaba otvorenog plamena, pušenje i drugo.

Turizam je sve značajnija gospodarska djelatnost koja povisuje rizik od izbijanja požara. Odbacivanje staklenih plastičnih predmeta kao i odbacivanje gorućih žigica i opušaka prilikom šetnji i boravka u autokampovima, turističkim naseljima, parkovima, borovim šumama i sličnim mjestima, predstavlja potencijalnu opasnost za nastanak i širenje požara.

Ovi slučajevi su naročito izraženi u toku ljetne turističke sezone, pogotovo zato što je povećan broj posjetitelja, turista upravo u suhom ljetnom razdoblju. Moguća je i namjerna paljevina.

Za početak gorenja prijeko je potrebno ispuniti određene uvjete kao što su: prisutnost gorivih tvari, oksidacijskog sredstva (kisika) i izvor (okidač) paljenja. Okidači požara mogu biti: otvoreni plamen, iskra, vrući predmet ili toplina mehaničkog rada.

Okidači koji uzrokuju požar mogu biti različiti, kao i uzroci, prema tome, okidači koji su uzeti u obzir su:

- loše održavanje (čišćenje) dimovodnih kanala,
- nepravilna uporaba otvorene vatre,
- neispravna električna ili plinska instalacija,
- uređaji koji iskre ili neispravni uređaji,
- spaljivanje otpadaka ili raslinja na poljoprivrednim površinama,
- kvarovi na električnim vodovima ili dalekovodima,
- atmosfersko pražnjenje,
- nepažnja, ljudski faktor,
- namjerna paljevina, ljudski faktor.

### **5.2.5. Opis događaja – Požari otvorenog tipa**

Ekstremni meteorološki uvjeti (jak vjetar, visoka temperatura, suša, udari groma) pogoduju razvoju više istovremenih požara raslinja (na većoj površini) na priobalju. Gašenje takvih požara zahtijevaju angažiranje značajnog materijalnog, tehničkog i kadrovskeg potencijala, ponekad iz više županija pa čak i iz cijele zemlje. Snage su razvučene na više požara, ali poradi ekstremnih meteoroloških uvjeta nije ih moguće staviti u nadzor više dana. Budući da požari traju i više dana, vatrogasne snage su iscrpljene, a opožarena površina se povećava, moguće je smrtno stradavanje, hrvatskih i/ili stranih državljana.

#### *5.2.5.1. Posljedice i informacije o posljedicama*

Požari mjestimično mogu ugroziti veći broj ljudi i imovinu (kampovi), te je potrebna evakuacija lokalnog stanovništva, turista i imovine i njihovo zbrinjavanje na sigurna mjesta, ugrožena je kritična infrastruktura, pojavljuju se zastoji u cestovnom, zračnom, pomorskom prometu, poremećaj opskrbe energijom, vodom, namirnicama. Mogući su masovni otkazi turističkih aranžmana. Mjere oporavka vegetacije i opožarenih prostora su dugoročne. Posljedice za općekorisne funkcije šuma su dugoročne.

Urbana i poluurbana naselja imaju centralni dio vrlo gusto izrađen. Kuće su spojene u nizu i zgusnute oko centralnog trga ili glavne ulice. Sa stanovišta zaštite od požara problemi se nalaze



u zgnusnutim starim urbanim jezgrama naselja, gdje su ulice uske i nepristupačne velikim, a vrlo često i malim vatrogasnim vozilima.

Također, ovakva gustoća izgrađenosti uzrok je brzog širenja požara s obzirom na kuće sa velikim brojem otvora i pretežno stare drvene krovne konstrukcije koje su međusobno spojene.

### **Kriteriji društvenih vrijednosti**

#### **Život i zdravlje ljudi**

**Tablica 53. Posljedice na život i zdravlje ljudi**

<b>Život i zdravlje ljudi</b>			
<b>Kategorija</b>	<b>Posljedice</b>	<b>Kriteriji (stanovnici)</b>	<b>Odabrano</b>
<b>1</b>	Neznatne	<0,0170	
<b>2</b>	Malene	0,0170 – 0,0780	
<b>3</b>	Umjerene	0,0798 – 0,1867	
<b>4</b>	Značajne	0,2036 – 0,5940	<b>x</b>
<b>5</b>	Katastrofalne	0,6109>	

#### **Gospodarstvo**

**Tablica 54. Posljedice na gospodarstvo**

<b>Gospodarstvo</b>			
<b>Kategorija</b>	<b>Posljedice</b>	<b>Kriteriji (euro)</b>	<b>Odabrano</b>
<b>1</b>	Neznatne	21.420,00 – 42.840,00	
<b>2</b>	Malene	42.840,00 – 214.200,00	
<b>3</b>	Umjerene	214.200,00 – 642.600,00	
<b>4</b>	Značajne	642.600,00– 1.071.000,00	<b>x</b>
<b>5</b>	Katastrofalne	>1.071.000,00	

#### **Društvena stabilnost i politika**

**Tablica 55. Posljedice na društvenu stabilnost i politiku – štete/gubici na građevinama od javnog društvenog značaja**

<b>Društvena stabilnost i politika</b>			
<b>Štete/gubici na građevinama od javnog društvenog značaja</b>			
<b>Kategorija</b>	<b>Posljedice</b>	<b>Kriteriji (euro)</b>	<b>Odabrano</b>
<b>1</b>	Neznatne	21.420,00 – 42.840,00	
<b>2</b>	Malene	42.840,00 – 214.200,00	
<b>3</b>	Umjerene	214.200,00 – 642.600,00	<b>x</b>
<b>4</b>	Značajne	642.600,00– 1.071.000,00	
<b>5</b>	Katastrofalne	>1.071.000,00	

**Tablica 56. Posljedice na društvenu stabilnost i politiku – oštećena kritična infrastruktura**

<b>Društvena stabilnost i politika</b>			
<b>Oštećena kritična infrastruktura</b>			
<b>Kategorija</b>	<b>Posljedice</b>	<b>Kriteriji (euro)</b>	<b>Odabrano</b>
<b>1</b>	Neznatne	21.420,00 – 42.840,00	

<b>Društvena stabilnost i politika</b>			
<b>Oštećena kritična infrastruktura</b>			
<b>Kategorija</b>	<b>Posljedice</b>	<b>Kriteriji (euro)</b>	<b>Odabrano</b>
<b>2</b>	Malene	42.840,00 – 214.200,00	
<b>3</b>	Umjerene	214.200,00 – 642.600,00	
<b>4</b>	Značajne	642.600,00– 1.071.000,00	<b>x</b>
<b>5</b>	Katastrofalne	>1.071.000,00	

### **Vjerojatnost/frekvencija događaja s najgorim mogućim posljedicama za požare otvorenog tipa**

Kod razmatranja rizika od požara otvorenog tipa na području Općine Starigrad u razmatranje se uzima događaj s najgorim mogućim posljedicama koji se događa svakih 20-ak godina.

**Tablica 57. Vjerojatnost/frekvencija događaja s najgorim mogućim posljedicama – požari otvorenog tipa**

<b>Kategorija</b>	<b>Vjerojatnost/frekvencija</b>			<b>Odabrano</b>
	<b>Kvalitativno</b>	<b>Vjerojatnost</b>	<b>Frekvencija</b>	
<b>1</b>	Iznimno mala	<1%	1 događaj u 100 godina i rjeđe	
<b>2</b>	Mala	1-5%	1 događaj u 20 do 100 godina	
<b>3</b>	Umjerena	5-50%	1 događaj u 2 do 20 godina	<b>x</b>
<b>4</b>	Velika	51-98%	1 događaj u 1 do 2 godine	
<b>5</b>	Iznimno velika	>98%	1 događaj godišnje ili češće	

#### *5.2.5.2. Podaci, izvori i metode izračuna*

Za izradu scenarija „*Požari raslinja na otvorenom prostoru Općine Starigrad*“ iz grupe rizika – Požari otvorenog tipa, korišteni su podaci, izvori i metode izračuna prema sljedećoj dokumentaciji:

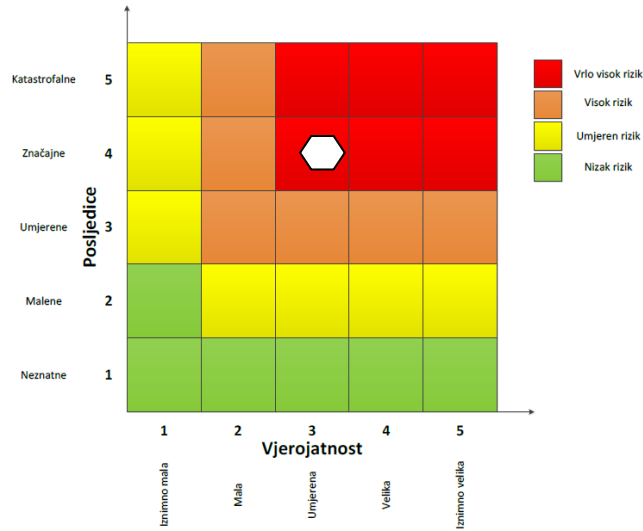
- Procjena rizika od velikih nesreća za Općinu Starigrad , siječanj 2022. godine,
- Državni zavod za statistiku, Popis stanovništva 2021. godine,
- Proračun Općine Starigrad za 202. godinu,
- Ravnateljstvo civilne zaštite, Brošura \_ požar,
- Državni hidrometeorološki zavod,
- Procjena ugroženosti od požara i tehnološke eksplozije Općinu Starigrad , iz 2023. godine.

### 5.2.6. Matrice rizika za požare otvorenog tipa

**Rizik:** Požari otvorenog tipa

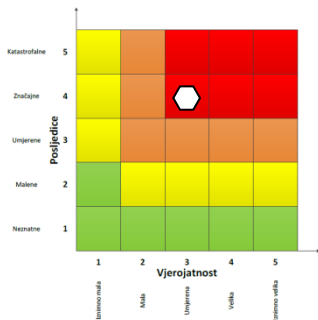
**Naziv scenarija:** Požari raslinja na otvorenom prostoru Općinu Starigrad

#### Ukupni rizik za požare otvorenog tipa - visok rizik

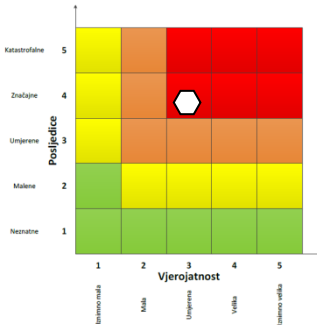


#### Događaj s najgorim mogućim posljedicama

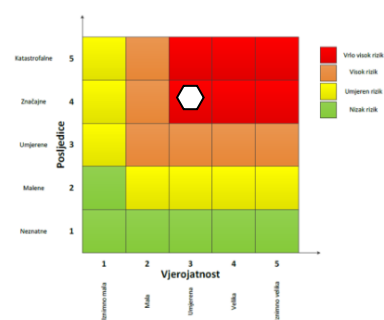
##### Život i zdravlje ljudi



##### Gospodarstvo



##### Društvena stabilnost i politika



## **METODOLOGIJA I NEPOUZDANOST**

<b>Ne postoji dovoljna količina statističkih, iskustva stručnjaka i ostalih podataka te pouzdana metodologija procjene posljedica zbog čega se očekuju značajnije greške</b>		
Vrlo visoka nepouzdanost	4	
Visoka nepouzdanost	3	
Niska nepouzdanost	2	<b>x</b>
Vrlo niska nepouzdanost	1	
<b>Postoji dovoljna količina statističkih podataka, iskustva stručnjaka i pouzdana metodologija procjene zbog čega je pojavljivanje grešaka vrlo malo vjerojatno</b>		

### **5.2.7. Karta rizika za požare otvorenog tipa**

Grafički prilog 3. Karta rizika za požare otvorenog tipa na prostoru Općine Starigrad .

### 5.3. OPIS SCENARIJA – POPLAVA

#### 5.3.1. Naziv scenarija, rizik, radna skupina

<b>NAZIV SCENARIJA</b>
Poplave na području Općine Starigrad
<b>GRUPA RIZIKA</b>
Poplava
<b>RIZIK</b>
Poplave izazvane velikom količinom oborina
<b>RADNA SKUPINA</b>
<b>Koordinator:</b>
Mario Zubčić, načelnik Stožera civilne zaštite
<b>Nositelj:</b>
Dijana Puljić Erceg
<b>Izvršitelj:</b>
Komunalno poduzeće Argyruntum d.o.o., i DVD Starigrad Paklenica

#### Uvod

Poplave su prirodni fenomeni čije se pojave ne mogu izbjeći, ali se poduzimanjem različitih preventivnih građevinskih i ne građevinskih mjera rizici od poplavlivanja mogu smanjiti na prihvatljivu razinu. One su među opasnijim elementarnim nepogodama i na mnogim mjestima mogu uzrokovati ljudske gubitke, velike materijalne štete, devastiranje kulturnih dobara i ekološke štete.

Poplave na području Općine mogu biti uzrokovane bujičnim tokovima podvelebitskog područja koji se protežu strmim padinama planine Velebit i završavaju u Velebitskom kanalu. Zbog silovitih tokova sa snažnim erozijskim djelovanjem i velikom količinom pronosa nanosa ugrožavaju urbano područje Starigrada, Selina i ostalih manjih naselja uz Jadransku magistralu kao i samu magistralu. Brzom ekspanzijom neplanski rađenih urbanih područja uz magistralu u zadnjih dvadesetak godina došlo je do pogoršanja stanja jer se nije vodilo računa o odvodnji oborinskih voda, a korita bujica su često pretvarana u pristupne ulice bez oborinske odvodnje ili sa oborinskim kanalima nezadovoljavajućih profila. Uslijed takvog stanja, pri pojavi ekstremno velikih oborina dolazi do plavljenja urbanih područja pri čemu nastaju značajne materijalne štete.

#### **Prikaz posljedica**

Poplave koje se događaju uslijed obilnih kiša moguće su samo u slučaju ekstremnog priljeva voda i nemogućnosti njihovog otjecanja ili procjeđivanjem u podzemlje. Poplave se najvećim dijelom očekuju cijelim tokom vodotoka Mala Paklenica i Kozačja..

Na području Općine Starigrad postoji neposredna ugroza stanovništva ili objekata uzrokovana klizištima ili odronima, koje se mogu aktivirati uslijed velikih i obilnih oborina, te se u slučaju nesreće mogu očekivati veće materijalne štete. U ožujku 2018. su dugotrajne i obilne kiše izazvale izuzetno velike štete na stambenim objektima, infrastrukturi i komunalnim objektima.

Usljed velikih oborina došlo je do aktiviranja klizišta u istočnom dijelu Posedarja. Ugroženo je oko 50-ak kuća u obalnom pojasu.

### **Prikaz vjerojatnosti**

Prostorni raspored srednje godišnje količine na području Zadarske županije karakteriziraju male količine oborina na otocima koje se povećavaju prema brdovitoj unutrašnjosti.

Na području Općine Starigrad kao godišnja količina oborina iznosi od 900 do 1000 mm koja je raspoređena prosječno na nešto više od 100 oborinskih dana. U prosjeku, najsuši mjesec je srpanj s srednjom količinom oborina od 25 mm, a najkritičniji mjesec prema količini oborina su studeni i prosinac sa srednjom količinom oborina od 104 mm, kada postoji opasnost od podizanja nivoa vode i mora što može uzrokovati plavljenje pojedinih područja.

### **5.3.2. Prikaz utjecaja na kritičnu infrastrukturu**

**Tablica 58. Utjecaj ekstremnih temperatura na kritičnu infrastrukturu**

<b>Utjecaj</b>	<b>Sektor</b>
x	energetika (proizvodnja, uključivo akumulacije i brane, prijenos, skladištenje, transport energenata i energije, sustavi za distribuciju)
x	komunikacijska i informacijska tehnologija (elektroničke komunikacije, prijenos podataka, informacijski sustavi, pružanje audio i audiovizualnih medijskih usluga)
x	promet (cestovni, željeznički, zračni, pomorski i promet unutarnjim plovnim putovima)
x	zdravstvo (zdravstvena zaštita, proizvodnja, promet i nadzor nad lijekovima)
x	vodno gospodarstvo (regulacijske i zaštitne vodne građevine i komunalne vodne građevine)
x	hrana (proizvodnja i opskrba hranom i sustav sigurnosti hrane, robne zalihe)
x	financije (bankarstvo, burze, investicije, sustavi osiguranja i plaćanja)
x	proizvodnja, skladištenje i prijevoz opasnih tvari (kemijski, biološki, radiološki i nuklearni materijali)
x	javne službe (osiguranje javnog reda i mira, zaštita i spašavanje, hitna medicinska pomoć)
x	nacionalni spomenici i vrijednosti

### **5.3.3. Kontekst**

#### **Stanovništvo, društvo, administracija i upravljanje**

Usljed ekstremno velikih oborina dolazi do plavljenja urbanih područja pri čemu nastaju značajne materijalne štete te je otežano svakodnevno odvijanje života stanovnika. Može doći do oštećenja stambenih zgrada i ostalih objekata kritične infrastrukture. Također može doći do plavljenja i nanosa materijala na prometnice te dolazi do ometanja prometa pa je moguć i prekid prometa.

#### **Funkcioniranje elemenata kritične infrastrukture**

**Tablica 59. Utjecaj poplave na kritičnu infrastrukturu Općine Starigrad**

<b>Vrsta infrastrukture</b>	<b>Učinak</b>
<b>Energetika</b>	Moguća su manja oštećenja na trafostanicama koja će se naći u poplavnom području.
<b>Komunikacijska i informacijska tehnologija</b>	Nema utjecaja na komunikacijsku i informacijsku tehnologiju uslijed izlivanja kopnenih voda.

<b>Promet</b>	Moguće je plavljenje prometnica te prekid prometa.
<b>Zdravstvo</b>	Zbog povišene mutnoće vode na izvorištima, voda nije bila preporučena za piće dok se kontrolom i dezinfekcijom nije utvrdilo da je voda ispravna za piće.
<b>Vodno gospodarstvo</b>	Zbog povišene mutnoće vode na izvorištima, voda nije bila preporučena za piće dok se kontrolom i dezinfekcijom nije utvrdilo da je voda ispravna za piće.
<b>Hrana</b>	Usljed mutnoće vode moguće su posljedice na opskrbu hranom i sustav sigurnosti hrane. Usljed prekida cestovnog prometa može doći i do prekida opskrbom hranom.
<b>Financije</b>	Nema značajnijeg utjecaja na financije.
<b>Proizvodnja, skladištenje i prijevoz opasnih tvari</b>	Nema značajnijeg utjecaja na proizvodnju, skladištenje i prijevoz opasnih tvari.
<b>Javne službe</b>	Nema značajnijeg utjecaja na objektima javnih službi.
<b>Nacionalni spomenici i vrijednosti</b>	Nema značajnijeg utjecaja na spomenike i vrijednosti kulturne baštine.

### **Fizički, klimatološki, geografski, demografski, ekonomski i politički uvjeti**

Usljed velikih količina oborina može doći do pojave odrona i kamenja na dijelovima magistrale što dovodi do prekida normalnog odvijanja prometa te štete na infrastrukturi, imovini stanovništva i pravnih osoba. Iz sljedeće tablice vidljivo je da je najveća količina oborina u jesen, zatim zimi, dok se dolaskom proljeća, a posebno ljeti količina znatno smanjuje.

**Tablica 60. Pregled srednjih mjesečnih i godišnjih količina oborina na meteorološkoj postaji Zadar za razdoblje od 2011. – 2020. godine**

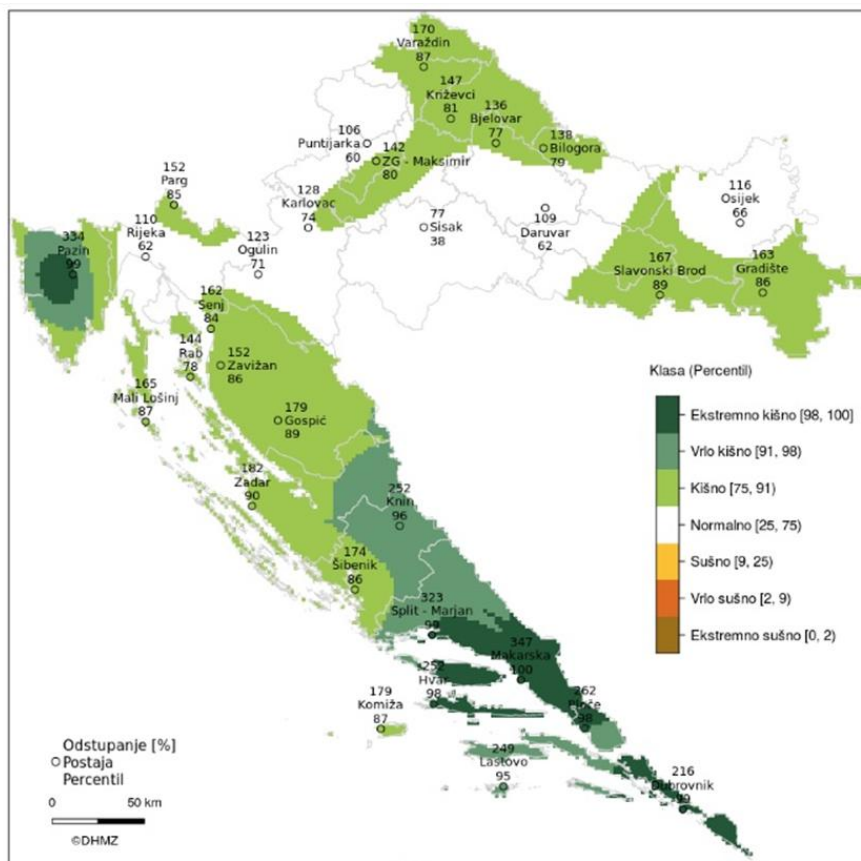
ZADAR god	MJESEČNE JAN	I FEB	GODISNJE MAR	KOLICINE APR	OBORINE (I) MAJ	JUN	JUL	AUG	SEP	OKT	NOV	DEC	suma
2011	35.6	5.6	35.2	11.9	24.3	44.1	43.6	0.0	19.9	122.7	26.0	139.9	508.8
2012	12.4	16.4	0.2	111.3	39.8	27.5	14.0	0.6	259.8	154.5	147.1	137.2	920.8
2013	171.5	85.6	136.5	79.2	134.2	80.4	0.9	54.6	123.6	109.0	195.7	16.0	1187.2
2014	83.0	182.2	46.8	69.8	40.2	49.8	341.3	61.1	239.7	13.7	108.4	128.5	1364.5
2015	61.6	148.2	47.0	28.1	116.9	8.9	10.1	85.3	85.9	283.1	72.9	0.3	948.3
2016	95.7	124.6	81.3	35.2	111.8	55.8	0.7	60.9	93.3	85.8	97.9	0.3	843.3
2017	73.5	104.6	43.5	98.7	38.7	15.6	16.8	1.1	459.6	54.2	142.8	90.1	1139.2
2018	87.1	125.6	176.9	30.1	85.6	50.3	31.0	67.5	39.3	47.7	124.0	56.8	921.9
2019	94.7	13.0	41.8	80.5	176.7	5.4	76.5	16.2	118.9	86.0	246.4	167.2	1123.3
2020	3.8	11.2	32.1	12.1	22.0	103.4	6.4	67.8	136.6	206.4	104.1	176.9	882.8
zbroj	718.9	817.0	641.3	556.9	790.2	441.2	541.3	415.1	1576.6	1163.1	1265.3	113.2	9840.1
sred	71.9	81.7	64.1	55.7	79.0	44.1	54.1	41.5	157.7	116.3	126.5	91.3	984.0
std	45.8	62.1	50.7	34.6	51.0	29.8	98.2	31.4	124.0	76.4	58.7	65.1	222.4
cv	0.64	0.76	0.79	0.62	0.65	0.67	1.81	0.76	0.79	0.66	0.46	0.71	0.23
maks	171.5	182.2	176.9	111.3	176.7	103.4	341.3	85.3	459.6	283.1	246.4	176.9	1364.5
god	2013	2014	2018	2012	2019	2020	2014	2015	2017	2015	2019	2020	2014
min	3.8	5.6	0.2	11.9	22.0	5.4	0.7	0.0	19.9	13.7	26.0	0.3	508.8
god	2020	2011	2012	2011	2020	2019	2016	2011	2011	2014	2011	2015!	2011
amp	167.7	176.6	176.7	99.4	154.7	98.0	340.6	85.3	439.7	269.4	220.4	176.6	855.7

Izvor: DHMZ

Oborinske prilike u Hrvatskoj u prosincu 2020. godine izražene percentilima bile su normalne ili u nekoj od kišnih kategorija. Detaljnije su opisane sljedećim kategorijama: normalno (dijelovi istočne, središnje i gorske Hrvatske te Kvarnera), kišno (južni dio istočne Hrvatske, centralni i sjeverni dio središnje Hrvatske, veći dio gorske Hrvatske, dio Istre i Kvarnera, obalni

dio sjeverne Dalmacije, Vis), vrlo kišno (dijelovi Istre, sjevernodalmatinsko zaleđe, Pelješac, Korčula, Lastovo) i ekstremno kišno (unutrašnjost Istre, srednja Dalmacija i dijelovi južne Dalmacije).

Na slijedećoj slici prikazane su oborinske prilike za prosinac 2020. godine na području cijele Hrvatske. Iz slike je vidljivo da je na području Općine Starigrad prevladavalo kišno razdoblje.



Slika 12. Oborinske prilike za prosinac 2020. godine na području RH

### 5.3.4. Uzrok

Scenarij pretpostavlja ekstremno velike količine padalina na području Općine Starigrad. Osim velike količine oborina poplavi može prethoditi i dugotrajno kišno razdoblje uslijed čega je tlo već zasićeno vodom.

#### 5.3.4.1. Razvoj događaja koji prethodi velikoj nesreći

Kratkotrajne i vrlo intenzivne oborine pojavljuju se gotovo isključivo prilikom jakih lokalnih nevremena i stoga su lokalne prirode, dok su dugotrajne i intenzivne oborine posljedica atmosferskih procesa većih razmjera - jakih razvijenih ciklona i stoga zahvaćaju široka područja, pa su i njihove posljedice teže.



Smatra se da pljusak ima narav prirodne nepogode kad u vremenu kraćem od 15 minuta padne više od 15 mm kiše, dok ja za jaku kišu ta mjera više od 15 mm u razdoblju kraćem od 3 sata. Kratkotrajne i vrlo intenzivne kiše prouzrokuju bujice.

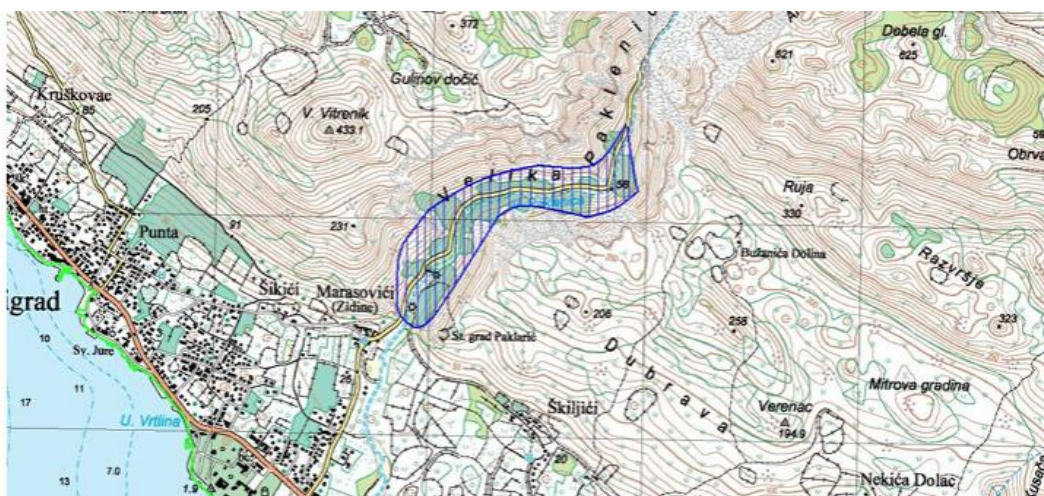
Bujične vodotoke karakterizira velika razorna moć, koji sa svojim pritocima ugrožavaju urbana područja, melioracijske objekte, prometnice, poljoprivredno zemljište i druge objekte. Buijične poplave se javljaju dva-tri puta godišnje, i sve nemaju razoran karakter. Međutim, svaka bujična poplava oštećuje objekte i nanose štete usjevima.

#### 5.3.4.2. Okidač koji je uzrokovao veliku nesreću

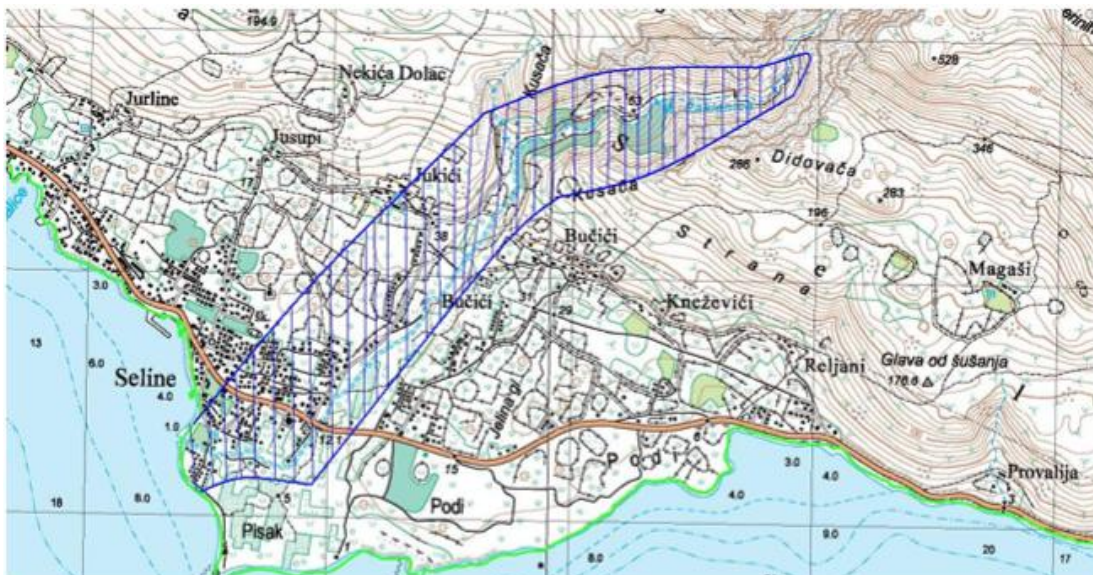
Oborine visokog intenziteta koje padnu u kratkom vremenskom razdoblju.

### 5.3.5. Opis događaja - Poplava

Scenarij pretpostavlja ekstremno velike količine padalina na području Općine Starigrad. Osim velike količine oborina poplavi može prethoditi i dugotrajno kišno razdoblje uslijed čega je tlo već zasićeno vodom. Veći bujični vodotoci Mala Paklenica i Kozjača prenose velike količine nanosa iz gornjih dijelova sliva i talože ih u donjem toku i na ušću, što dovodi do nastajanja sprudova, meandriranja i račvanja korita i onemogućava nesmetanu propagaciju vodnih valova. Mala Paklenica i Kozjača nanose materijal na prometnice te tako ometaju promet. Ova pojava je značajna za prometnicu Jadranske magistrale Rijeka-Zadar koju često plavi. Plavljenjem navedenih bujica dolazi do oštećenja stambenih objekata te se na taj način ometa normalan život. Na području Male Paklenice smatra se da je poplavom ugroženo 15-ak stambenih objekata koji se nalaze neposredno uz bujični vodotok Mala Paklenica, dok je kod bujičnog vodotoka u naselju Kozjača ugroženo oko 5 stambenih objekata. Mala Paklenica, Kozjača i Sveta Magdalena nanose materijal na prometnice te tako ometaju promet. Manji rizik predstavlja Velika Paklenica koja uzrokuje plavljenje manjih poljoprivrednih površina. Uslijed dužeg zadržavanja vode na površinama koje su bile pod vodom smanjeni su prinosi poljoprivrednih kultura.



Slika 13. Zona plavljenja za Veliku Paklenicu



Slika 14. Zona plavljenja za Malu Paklenicu



Slika 15. Zona plavljenja za Kozjača

#### 5.3.5.1. Posljedice i informacije o posljedicama

Najgori mogući slučaj predstavlja događaj kada uslijed dugotrajnih i obilnih kiša dolazi do plavljenja bujičnog vodotoka Male Paklenice te izlivanje korita bujičnog vodotoka na području Kozjače, kao i poplave zbog neadekvatne oborinske odvodnje na mjestima na kojima su ljudi gradili kuće na nekadašnjim vododerinama. Plavljenjem su ugroženi objekti te se također ograničava i prohodnost na dionicama.

### Kriteriji društvenih vrijednosti

#### Život i zdravlje ljudi

Tablica 61. Posljedice na život i zdravlje ljudi

Život i zdravlje ljudi			
Kategorija	Posljedice	Kriteriji (stanovnici)	Odabrano
1	Neznatne	<0,0170	
2	Malene	0,0170 – 0,0780	

3	Umjerene	0,0798 – 0,1867	<b>x</b>
4	Značajne	0,2036 – 0,5940	
5	Katastrofalne	0,6109>	

**Gospodarstvo****Tablica 62. Posljedice na gospodarstvo**

<b>Gospodarstvo</b>			
<b>Kategorija</b>	<b>Posljedice</b>	<b>Kriteriji (euro)</b>	<b>Odabrano</b>
1	Neznatne	21.420,00 – 42.840,00	
2	Malene	42.840,00 – 214.200,00	
3	Umjerene	214.200,00 – 642.600,00	
4	Značajne	642.600,00– 1.071.000,00	
5	Katastrofalne	>1.071.000,00	<b>x</b>

**Društvena stabilnost i politika****Tablica 63. Posljedice na društvenu stabilnost i politiku – štete/gubici na građevinama od javnog društvenog značaja**

<b>Društvena stabilnost i politika</b>			
<b>Štete/gubici na građevinama od javnog društvenog značaja</b>			
<b>Kategorija</b>	<b>Posljedice</b>	<b>Kriteriji (euro)</b>	<b>Odabrano</b>
1	Neznatne	21.420,00 – 42.840,00	
2	Malene	42.840,00 – 214.200,00	
3	Umjerene	214.200,00 – 642.600,00	<b>x</b>
4	Značajne	642.600,00– 1.071.000,00	
5	Katastrofalne	>1.071.000,00	

**Tablica 64. Posljedice na društvenu stabilnost i politiku – oštećena kritična infrastruktura**

<b>Društvena stabilnost i politika</b>			
<b>Oštećena kritična infrastruktura</b>			
<b>Kategorija</b>	<b>Posljedice</b>	<b>Kriteriji (euro)</b>	<b>Odabrano</b>
1	Neznatne	21.420,00 – 42.840,00	
2	Malene	42.840,00 – 214.200,00	
3	Umjerene	214.200,00 – 642.600,00	
4	Značajne	642.600,00– 1.071.000,00	<b>x</b>
5	Katastrofalne	>1.071.000,00	

**Vjerojatnost/frekvencija događaja s najgorim mogućim posljedicama za poplave****Tablica 65. Vjerojatnost/frekvencija događaja s najgorim mogućim posljedicama - poplave**

<b>Kategorija</b>	<b>Vjerojatnost/frekvencija</b>			<b>Odabrano</b>
	<b>Kvalitativno</b>	<b>Vjerojatnost</b>	<b>Frekvencija</b>	
1	Iznimno mala	<1%	1 događaj u 100 godina i rjeđe	
2	Mala	1-5%	1 događaj u 20 do 100 godina	
3	Umjerena	5-50%	1 događaj u 2 do 20 godina	<b>x</b>
4	Velika	51-98%	1 događaj u 1 do 2 godine	

5	Iznimno velika	>98%	1 događaj godišnje ili češće	
---	----------------	------	------------------------------	--

5.3.5.2. Podaci, izvori i metode izračuna

Za izradu scenarija „*Poplava na području Općine Starigrad*“ korišteni su podaci, izvori i metode izračuna prema sljedećoj dokumentaciji:

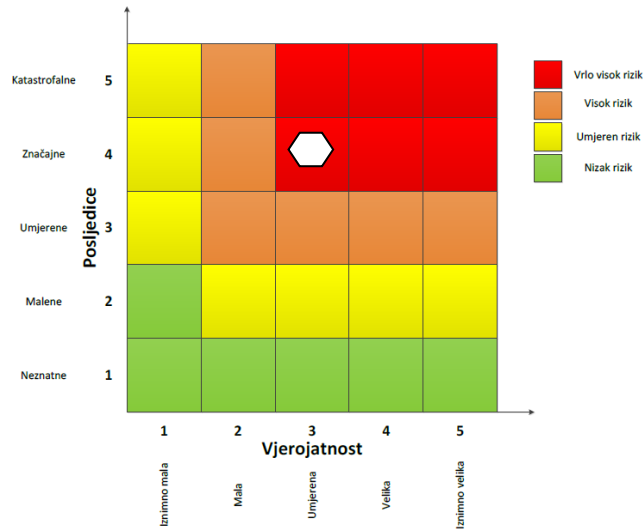
- Procjena rizika od velikih nesreća za Općinu Starigrad , siječanj 2022. godine,
- Državni zavod za statistiku, Popis stanovništva 2011. i 2021. godine,
- Državni hidrometeorološki zavod,
- Proračun Općine Starigrad za 2025. godinu,
- Ravnateljstvo civilne zaštite, Poplava-brošura.

### 5.3.6. Matrice rizika za poplavu

**Rizik:** Poplava

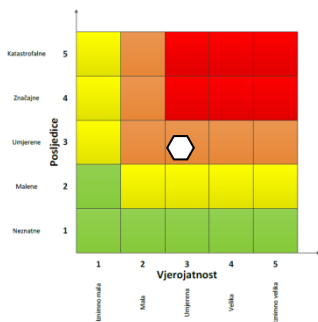
**Naziv scenarija:** Pojava poplava na području Općine Starigrad

#### Ukupni rizik za ekstremne temperature - visok rizik

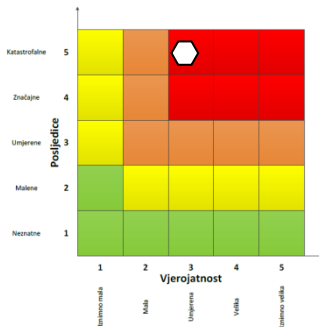


#### Događaj s najgorim mogućim posljedicama

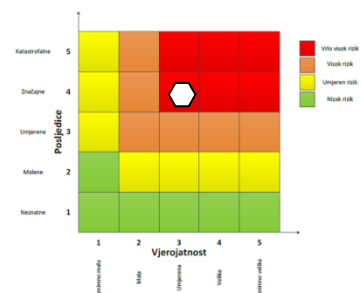
**Život i zdravlje ljudi**



**Gospodarstvo**



**Društvena stabilnost i politika**



## **METODOLOGIJA I NEPOUZDANOST**

<b>Ne postoji dovoljna količina statističkih, iskustva stručnjaka i ostalih podataka te pouzdana metodologija procjene posljedica zbog čega se očekuju značajnije greške</b>		
Vrlo visoka nepouzdanost	4	
Visoka nepouzdanost	3	
Niska nepouzdanost	2	x
Vrlo niska nepouzdanost	1	
<b>Postoji dovoljna količina statističkih podataka, iskustva stručnjaka i pouzdana metodologija procjene zbog čega je pojavljivanje grešaka vrlo malo vjerojatno</b>		

### **5.3.7. Karta rizika za poplavu**

Grafički prilog 4. Karta rizika za poplave na području Općine Starigrad .

## 5.4. OPIS SCENARIJA- EKSTREMNE TEMPERATURE

### 5.4.1. Naziv scenarija, rizik, radna skupina

<b>NAZIV SCENARIJA</b>
Pojava toplinskih valova na području Općine Starigrad
<b>GRUPA RIZIKA</b>
Ekstremne vremenske pojave
<b>RIZIK</b>
Ekstremne temperature
<b>RADNA SKUPINA</b>
<b>Koordinator:</b>
Mario Zubčić, načelnik Stožera CZ
<b>Nositelj:</b>
Ivan Jović, referent za komunalne poslove i prostorno planiranje
<b>Izvršitelj:</b>

#### Uvod

Ekstremne su temperature (toplinski ili hladni val) dugotrajnija razdoblja izrazito visoke ili niske temperature u odnosu na uobičajeno vrijeme određenog područja te u odnosu na uobičajene temperature za pojedina razdoblja ili sezone. Očekuje se da bi zatopljenje uzrokovano klimatskim promjenama moglo povećati učestalost toplinskih valova. Toplinski valovi danas predstavljaju sve veću opasnost za stanovništvo, uzrokujući zdravstvene probleme i povećani broj smrtnih slučajeva te zbog toga predstavljaju javnozdravstveni problem. Globalno zatopljenje kao posljedica klimatskih promjena moglo bi povećati učestalost toplinskih valova na području Općine Starigrad.

Posebno ugrožene skupine društva su mala djeca, kronični bolesnici, starije i nemoćne osobe, osobe koje rade na otvorenom prostoru (građevinski radnici, osobe zadužene za održavanje cesta, javnih površina i sl.). Nepovoljan učinak mogu uzrokovati toplinski valovi koji traju dulje vrijeme. Toplinski val kao prirodna pojava uzrokovana klimatskim promjenama nastaje naglo bez prethodnih najava, neočekivano. Ekstremni događaji poput vrućih dana, tropskih noći postaju učestaliji i vjerojatno će se pojavljivati čak i češće u budućnosti.

Toplinski val nerijetko je praćen i visokim postotkom vlage u zraku, dok je hladni val nerijetko praćen vjetrom i većom količinom oborina. Ekstremne temperature zraka mogu uzrokovati zdravstvene probleme i povećani broj smrtnih slučajeva i stoga predstavljaju javnozdravstveni problem.

Toplinski grčevi se manifestiraju bolnim grčevima u rukama, nogama i trbuhu. Zbog gubitka tekućine i soli iz organizma, daljnjim izlaganjem povišenim temperaturama dolazi do toplinske iscrpljenosti: hladna, vlažna koža, žeđ, nervoza, glavobolja, mučnina, povraćanje, ubrzanje pulsa i disanja te nesvjestica. Simptomi sunčanice su suha koža uz osjetno povišenu tjelesnu temperaturu. Osoba se žali na glavobolju, vrtoglavicu, nemir, smušenost. Vidljivo je crvenilo lica. Blagi ili umjereni simptomi su crvenilo, edemi, sinkopa, grčevi, iscrpljenost.

Osobe koje zanemare ove simptome, ubrzo će osjetiti zujanje u ušima, probleme s vidom i malaksalost - a u teškim slučajevima osoba je omamljena, raširenih zjenica. Sunčanica je direktna posljedica djelovanja na mozak i krvne žile mozga.

Najopasnije stanje je toplinski udar koji zahtjeva hitnu medicinsku intervenciju. Manifestira se povišenom tjelesnom temperaturom iznad 40°C, crvena i topla suha koža, jaka glavobolja, mučnina, smetenost, gubitak svijesti, smanjenje količine urina.

### 5.3.2. Prikaz utjecaja na kritičnu infrastrukturu

**Tablica 66. Utjecaj ekstremnih temperatura na kritičnu infrastrukturu**

Utjecaj	Sektor
	energetika (proizvodnja, uključivo akumulacije i brane, prijenos, skladištenje, transport energenata i energije, sustavi za distribuciju)
	komunikacijska i informacijska tehnologija (elektroničke komunikacije, prijenos podataka, informacijski sustavi, pružanje audio i audiovizualnih medijskih usluga)
	promet (cestovni, željeznički, zračni, pomorski i promet unutarnjim plovnim putovima)
x	zdravstvo (zdravstvena zaštita, proizvodnja, promet i nadzor nad lijekovima)
x	vodno gospodarstvo (regulacijske i zaštitne vodne građevine i komunalne vodne građevine)
x	hrana (proizvodnja i opskrba hranom i sustav sigurnosti hrane, robne zalihe)
	financije (bankarstvo, burze, investicije, sustavi osiguranja i plaćanja)
	proizvodnja, skladištenje i prijevoz opasnih tvari (kemijski, biološki, radiološki i nuklearni materijali)
x	javne službe (osiguranje javnog reda i mira, zaštita i spašavanje, hitna medicinska pomoć)
	nacionalni spomenici i vrijednosti

### 5.3.3. Kontekst

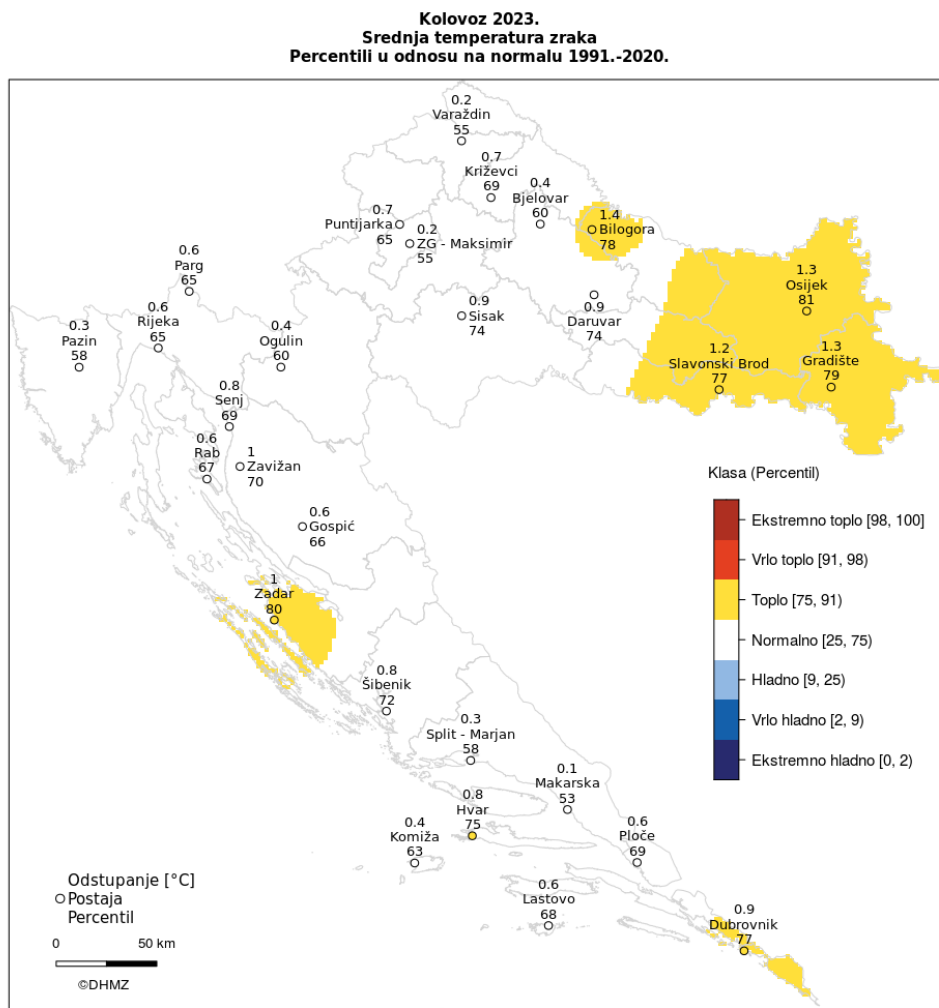
Toplinski valovi predstavljaju temperaturne ekstreme koji se pojavljuju na nekom području u određenom vremenu. Na ovom području karakteristike toplinskih valova su temperature više od 35° C. Tijekom srpnja i kolovoza moguće su pojave toplinskih valova na području Općine Starigrad.

#### **Odstupanje srednje mjesečne temperature zraka za kolovoz 2023.**

Odstupanja srednje temperature zraka u kolovozu 2023. u odnosu na normalu 1991. – 2020. nalaze se u rasponu od 0,1 °C (Makarska) do 1,4 °C (Bilogora). Temperatura zraka bila je viša od prosjeka na svim postajama.

Prema raspodjeli percentila, temperaturne prilike u Hrvatskoj za kolovoz 2023. godine opisane su sljedećim kategorijama: **normalno** (veći dio Hrvatske izuzev istočne Hrvatske, šireg područja Bilogore i Zadra, okolice Hvara i šireg dubrovačkog područja) i **toplo** (istočna Hrvatska, šire područje Bilogore i Zadra, okolica Hvara i šire dubrovačko područje).





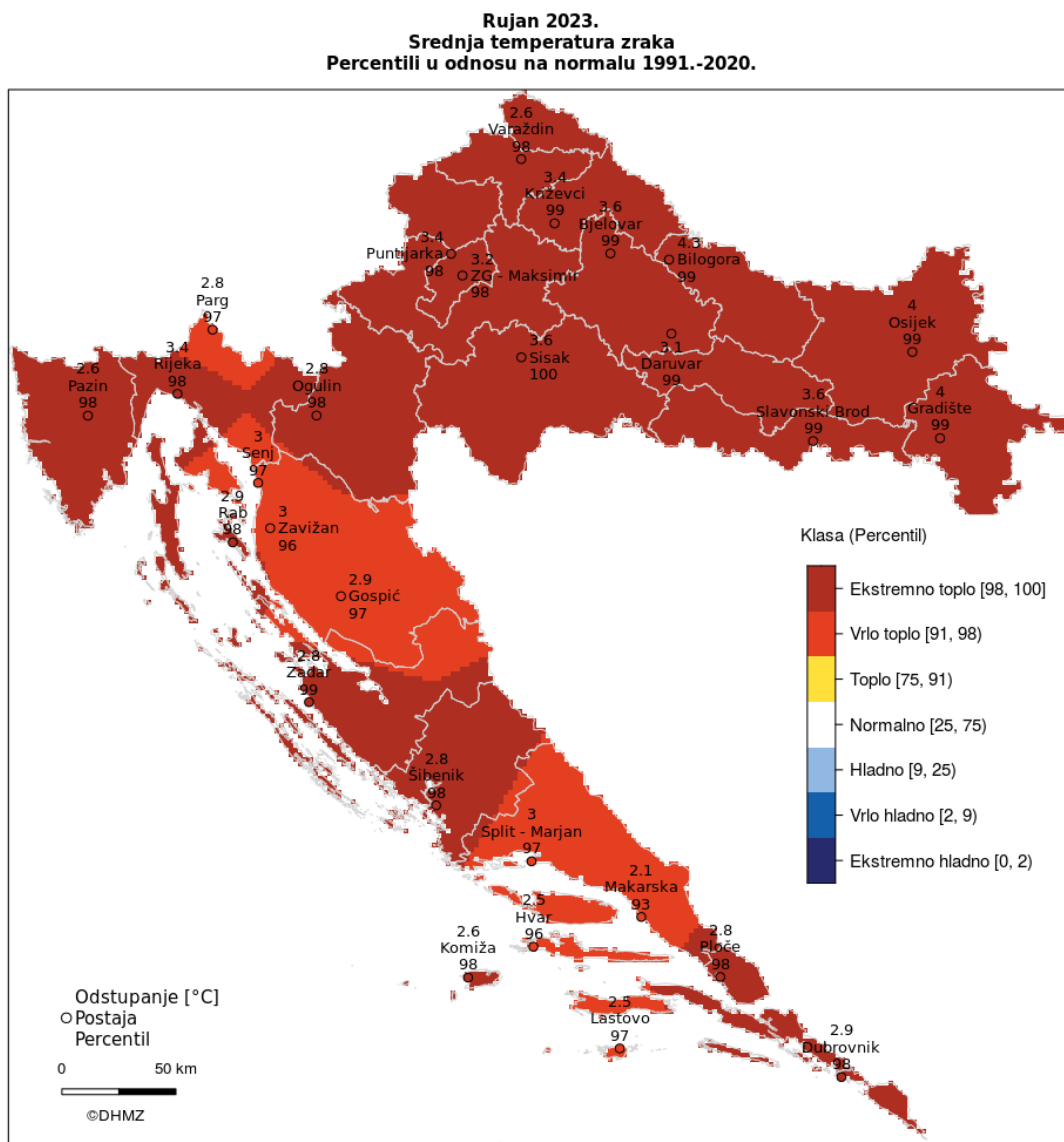
**Slika 16.** Odstupanje srednje mjesečne temperature zraka za kolovoz 2023. godine  
*Izvor: DHMZ*

Područje Općine Starigrad za kolovoz 2023. godine označeno je toplom kategorijom.

### **Odstupanje srednje mjesečne temperature zraka za rujan 2023.**

Odstupanja srednje temperature zraka u rujnu 2023. u odnosu na normalu 1991. – 2020. nalaze se u rasponu od 2,1 °C (Makarska) do 4,3 °C (Bilogora). Temperatura zraka bila je značajno viša od prosjeka na svim postajama.

Prema raspodjeli percentila, temperaturne prilike u Hrvatskoj za rujan 2023. godine opisane su sljedećim kategorijama: **vrlo toplo** (šira okolica Parga, veći dio gorske Hrvatske, gotovo cijela srednja Dalmacija, otoci Korčula i Lastovo južne Dalmacije) i **ekstremno toplo** (istočna i središnja Hrvatska, dijelovi gorske Hrvatske, dijelovi Kvarnera, Istra, sjeverna Dalmacija, otok Vis i okolica Ploča u srednjoj Dalmaciji, južna Dalmacija izuzev otoka Korčule i Lastova).



**Slika 17.** Odstupanje srednje mjesečne temperature zraka za rujun 2023. godine  
*Izvor: DHMZ*

Iz gore navedene slike je vidljivo da je rujun 2023. godine bio ekstremno toplo za područje Općine Starigrad. Ekstremne klimatske prilike kao toplinski valovi te ekstremno sušna i vlažna razdoblja znatno utječu na život i zdravlje stanovništva i gospodarstvo.

### **Stanovništvo, društvo, administracija i upravljanje**

Ugrožene skupine stanovništva u periodu toplinskog vala su mala djeca, kronični bolesnici, starije osobe te ljudi koji rade na otvorenom prostoru (tablica 67.).

**Tablica 67.** Ugrožene skupine stanovništva u periodu toplinskog vala na području Općina Starigrad

R.B.	Skupine stanovništva	Broj stanovnika
1.	Djeca od 0-14 godina	183
2.	Osobe starije od 60 godina	652

<b>3.</b>	Stanovništvo s teškoćama u obavljanju svakodnevnih aktivnosti*	114
<b>4.</b>	Radnici na otvorenom (poljoprivreda, šumarstvo, ribarstvo građevinarstvo)*	80

Izvor: Popis stanovništva 2011. i 2021. godine

\*Popis stanovništva 2011. godine

Pojavnost ekstremnih temperatura poklapa se s razdobljem turističke sezone kada je koncentracija osoba, a samim time i opasnost, veća.

Obzirom da nisu objavljeni podaci Popisa stanovništva 2021., a koji se odnose na osobe s teškoćama u obavljanju svakodnevnih aktivnosti, kao ni popis osoba prema područjima zaposlenja, ne može se dati točan podatak koliko je stanovništva Općine Starigrad ugroženo u slučaju toplinskog vala.

### **Funkcioniranje elemenata kritične infrastrukture**

**Tablica 68. Utjecaj ekstremnih temperatura na kritičnu infrastrukturu Općine Starigrad**

<b>Vrsta infrastrukture</b>	<b>Učinak</b>
<b>Energetika</b>	Ekstremne temperature imaju utjecaja na energetiku zbog povećane potrošnje električne energije.
<b>Zdravstvo</b>	Prilikom ekstremnih vremenskih uvjeta može doći do direktnih i indirektnih posljedica na zdravlje, kao što je povećana smrtnost i broj ozljeda, povećan rizik od zaraznih bolesti, prehrana i razvoj djece, negativan utjecaj na mentalno zdravlje i kardiorespiratorne bolesti.
<b>Vodno gospodarstvo</b>	Promjene ekosustava uslijed povišenja temperatura nastaju i u međusobnim odnosima mikroorganizama s obzirom na novo klimatski promijenjeno okruženje, što za posljedice može imati probleme u opskrbi stanovništva pitkom vodom.
<b>Hrana</b>	Zbog ekstremnih vremenskih promjena – ekstremnih temperatura dolazi do smanjenog prinosa poljoprivrednog uroda, što za posljedice ima smanjen prinos, dostupnost i cijenu hrane.
<b>Javne službe</b>	Hitne medicinske službe uslijed ekstremnih vremenskih temperatura bilježe povećan broj intervencija.

### **Fizički, klimatološki, geografski, demografski, ekonomski i politički uvjeti**

Klima je ujednačena na cijelom prostoru. Blaga je, submediteranska i nesmetano se širi od mora u unutrašnjost, a masiv Velebita priječi prodor hladnije kontinentalne klime koja vlada u Lici. Ljeta su tako vruća i sušna, a u jesen i zimi ima obilje padalina. Iz navedenog se vidi da je submediteranska klima, klima s toplim i sušnim ljetima, umjereno hladnim zimama, relativno istaknutim amplitudama, a prate ju i uobičajene klima zonalne vegetacijske značajke. Količina padalina postupno se povećava od jugozapada prema sjeveroistoku, a temperature opadaju s visinom i nešto su niže u bukovičkom nego ravnokotarskom dijelu. Prevladavajući vjetrovi su jugo i bura, koji značajno pušu u jesen, zimu i rano proljeće. Najviše oborina padne u jesen, zatim u zimi, manje u proljeće a najmanje u ljeto.

U sljedećoj tablici je dati pregled srednjih mjesečnih i godišnjih temperatura zraka izmjerenih na meteorološkoj postaji Zadar za razdoblje 2011. – 2020. godine.

**Tablica 69. Pregled srednjih mjesečnih i godišnjih temperatura zraka na meteorološkoj postaji Zadar za razdoblje od 2011. – 2020. godine**

GOD.	1.	2.	3.	4.	5.	6.	7.	8.	9.	10.	11.	12.	SRED
2011.	7.3	7.7	10.3	15	19	23.5	24.4	25.4	23.5	16	12.2	10.6	16.2
2012.	7.4	4.4	12.2	13.8	17.6	23.8	27	26.1	21.1	17.2	14.6	8.5	16.1
2013.	8.7	7.3	10	14.7	17.4	21.7	25.9	24.9	20.5	17	12.9	10.1	15.9
2014.	10.9	11	11.9	14.9	17.4	22.4	23.7	24	19.9	17.5	15	9.8	16.5
2015.	8.7	8.1	10.8	13.5	18.6	23.2	27.3	25.6	21.1	16.3	12.2	10.4	16.3
2016.	8.5	10.9	10.9	14.9	17.6	22.7	25.8	24.2	21.2	15.5	12.1	9	16.1
2017.	4.3	9.6	12	13.9	18.8	24.2	26	26.4	19.7	16.4	11.9	8.6	16
2018.	10.1	5.9	9.8	16.4	20.9	23.7	25.5	26.4	21.8	18.2	13.3	8.8	16.7
2019.	6.3	9.9	11.8	14.5	15.8	24.6	25.6	26.2	21.7	17.4	15.1	10.6	16.6
2020.	9	11.1	11.1	14.7	18.9	22.2	24.9	25.9	21.8	16.3	12.7	10.7	16.6
<b>zbroj</b>	81.3	85.9	110.8	146.2	182.1	232	256.1	255.2	212.2	167.8	132.1	97	163.2
<b>sred</b>	8.1	8.6	11.1	14.6	18.2	23.2	25.6	25.5	21.2	16.8	13.2	9.7	16.3
<b>srd</b>	1.8	2.2	0.8	0.8	1.3	0.9	1.1	0.8	1	0.8	1.2	0.8	0.3
<b>maks</b>	10.9	11.1	12.2	16.4	20.9	24.6	27.3	26.4	23.5	18.2	15.1	10.7	16.7
<b>god</b>	2014	2020	2012	2018	2018	2019	2015	2018!	2011	2018	2019	2020	2018
<b>min</b>	4.3	4.4	9.8	13.5	15.9	21.7	23.7	24.1	19.7	15.5	11.9	8.5	15.9
<b>god</b>	2017	2012	2018	2015	2019	2013	2014	2014	2017	2016	2017	2012	2013
<b>ampl</b>	6.6	6.7	2.4	2.9	5.1	2.9	3.6	2.4	3.8	2.6	3.2	2.2	0.8

Izvor: DHMZ

Ljeti apsolutne maksimalne temperature sežu do 36.3 °C (tablica u nastavku). Prema podacima Državnog hidrometeorološkog zavoda najviša dnevna temperatura zabilježena je u kolovozu 2017. godine (04.08.2017.) i iznosila je 36.3°C.

**Tablica 70. Pregled apsolutnih maksimalnih temperatura za meteorološku postaju Zadar za razdoblje 2011. – 2020. godine**

GOD	1.	2.	3.	4.	5.	6.	7.	8.	9.	10.	11.	12.	MAKS
2011.	15	15	17.9	21.7	30.7	32.1	32.8	34.1	31	27.2	19.8	18.1	34.1
2012.	14.1	16.1	22.5	24.7	26.5	34.6	34.7	34.9	28.9	25	21.6	15	34.9
2013.	15	15.5	16.2	24.1	25.5	31.8	34.2	35.5	29	22.5	22.8	16.2	35.5
2014.	16.3	16.6	20	23	26	31.7	31.5	30.2	28	25	20.8	18.7	31.7
2015.	16.2	16.6	18.6	23.3	26.9	31	36.1	35.9	31.2	23.9	21.1	16.8	36.1
2016.	17.4	17.3	18.8	22	26.7	32.8	33.5	31.2	31.4	22.9	20.2	17.3	33.5
2017.	13	15.1	21.8	21.4	28.5	32	34.9	36.3	27.4	23.2	18.5	15.8	36.3
2018.	16.6	13.7	16.1	26.5	28.7	32.6	36	35.1	29.2	25.1	21.5	15.8	36
2019.	12.8	18.6	20	22	23.3	35.1	32.6	35	31.9	26	21.4	17.9	35.1
2020.	16.1	17.3	19	23.1	25.8	31.5	33	35	34.1	24.4	20.5	17.2	35
<b>MAX</b>	17.4	18.6	22.5	26.5	30.7	35.1	36.1	36.3	34.1	27.2	22.8	18.7	36.3
<b>god</b>	2016	2019	2012	2018	2011	2019	2015	2017	2020	2011	2013	2014	2017
<b>dan</b>	10.01.	26.02.	26.03.	20.04.	25.05.	28.06.	22.07.	04.08.	14.09.	02.10.	04.11.	01.12.	04.08.

Izvor: DHMZ

### 5.3.4. Uzrok

Klimatske promjene na globalnoj razini dovode do promjena u okolišu s posljedicama na ljudsko zdravlje. Indirektni utjecaj klimatskih promjena na život ljudi se očituje u usjevima hrane i dostupnosti pitke vode.

Uzrok pojave toplinskih valova je utjecaj povišenog tlaka zraka i prostrane anticiklone. Temperatura zraka se mjeri na visini od 2 metra iznad tla. Ona se mijenja tijekom dana i tijekom godine. Dnevni hod temperature zraka ovisi o dobu dana, veličini i vrsti naoblake i može se znatno promijeniti pri naglim prodorima toploga ili hladnoga zraka ili pri termički jako izraženim vjetrovima.

Toplinski val, odnosno ekstremna toplina nekog kraja je dugotrajnije razdoblje izrazito toplog vremena, točnije, definira se kao ljetna temperatura zraka koja je značajno viša od prosječne temperature u istom periodu godine nerijetko praćenog i visokim postotkom vlage u zraku. Mjeri se u odnosu na uobičajeno vrijeme određenog područja, u odnosu na uobičajene temperature nekog razdoblja ili sezone. Temperature koje su za toplija klimatska područja normalne i uobičajene, u hladnijem području mogu predstavljati toplinski val ukoliko su izvan uobičajenog vremenskog obrasca tog područja.

#### *5.3.4.1. Razvoj događaja koji prethodi velikoj nesreći*

Visoke temperature i izlaganje suncu mogu nepovoljno djelovati na zdrave osobe, a posebno na osjetljive skupine kao što su mala djeca, starije osobe, pretili i kronični bolesnici, posebno srčano-žilni, plućni i psihički bolesnici. Osjetljivost ljudi na velike temperaturne razlike nije prilagođena. Poseban šok na ljudski organizam stvaraju hladniji dani u ljetnim mjesecima, nakon čega slijedi nagli skok visokih pa i ekstremnih temperatura.

Zdravstveni problemi uzrokovani visokim temperaturama javljaju se kada centar za regulaciju temperature koji se nalazi u mozgu, nije u mogućnosti održavati normalnu tjelesnu temperaturu. Uzimanje nekih lijekova može povećati osjetljivost na visoke temperature. Neki lijekovi sprječavaju i smanjuju znojenje (npr. lijekovi za liječenje Parkinsonove bolesti, antipsihotici, antidepresivi), a neki mogu dovesti do dehidracije i poremećaja elektrolita (diuretici).

Općenito, pri višim temperaturama javlja se umor, tromost, težina u cijelom tijelu, pospanost, dekoncentracija i otežano disanje. Porast temperature zraka vrlo je često praćen i visokim postotkom vlage u zraku što dodatno otežava prilagodbu organizma na visoke temperature. Zdravstveni problemi uzrokovani visokim temperaturama javljaju se kada organizam više nije u mogućnosti održavati normalnu tjelesnu temperaturu.

#### *5.3.4.2. Okidač koji je uzrokovao veliku nesreću*

Zbog razlika u temperaturi zraka (nagli pad ili nagli rast) ljudski organizam ulazi u stanje šoka odnosno tzv. toplotnog udara. Ignoriranje upozorenja o pojavi toplinskih valova značajno utječe na stanovništvo, ali i na poljoprivredni urod. U zadnjem desetljeću uočava se trend porasta temperature u ljetnom razdoblju koji utječe na zdravstveno stanje ljudi.

Direktno izlaganje sunčanim zrakama te boravak u zatvorenim prostorijama koje nemaju adekvatan rashladni sistem, odnosno nema potrebnog prozračivanja ili provjetravanja te velika količina vlage u zraku nepovoljno djeluju na ljudski organizam.

Neprovođenje pravovremenih mjera zaštite rezultira simptomima toplotnog udara koji može imati i smrtonosne posljedice. Također, nagli izlasci iz previše rashlađenih prostora, pogotovo

automobila dovode do stanja šoka organizma radi prekratkog vremena prilagodbe na nagle promjene temperature.

### **5.3.5. Opis događaja - Ekstremne temperature**

Toplinski valovi uzrokuju ozbiljne zdravstvene i socijalne posljedice. Veoma je važno pravovremeno prepoznati simptome toplotnog udara te što prije započeti s hlađenjem tijela: hladni oblozi, prskanje vodom, hlađenje klima uređajem/ventilatorom. Kako bi se građani što bolje zaštitili uveden je sustav upozoravanja na opasnost od vrućine koji se provodi u razdoblju od 15. svibnja do 15. rujna.

Temeljem prognoze temperature zraka za tekući dan i sljedeća četiri dana, Državni hidrometeorološki zavod objavljuje upozorenja na opasnost od vrućine na sljedeće četiri razine:

- a) Nema opasnosti,
- b) Umjerena opasnost,
- c) Velika opasnost,
- d) Vrlo velika opasnost.

Pravovremene preventivne mjere mogu smanjiti broj umrlih odnosno oboljelih od toplotnog udara te su zbog toga veoma bitne preporuke za zaštitu od velikih vrućina. Neke od preporuka za zaštitu od velikih vrućina su: rashlađenje privatnih i poslovnih prostorija, sklanjanje od vrućine, unos dovoljne količine tekućine i dr. Mogućnosti za skrb, s obzirom na broj ozlijeđenih u slučaju veće nesreće ili katastrofe, je ograničen budući da je broj liječnika opće prakse i drugog medicinskog osoblja ograničen brojem i opremom.

Stupnjevi rizika od toplinskih valova za maksimalnu i minimalnu temperaturu zraka te za biometeorološki indeks se izračunavaju za fiziološku ekvivalentnu temperaturu. Kritična temperatura (heat cut point) je temperatura iznad koje se pojavljuje povećana smrtnost, umjerena opasnost – smrtnost 5% viša od prosječne, velika opasnost – smrtnost 7,5% viša od prosječne i vrlo velika (ekstremna) opasnost – smrtnost 10% viša od prosječne.

#### *5.3.5.1. Posljedice i informacije o posljedicama*

Nagli nastup toplotnog vala tijekom ljetnih vrućina kod stupnja rizika - vrlo velike opasnosti s maksimalnom dnevnom temperaturom zraka iznad 37,1°C u trajanju od četiri i više uzastopnih dana. Nakon izlaganja ovim ekstremnim temperaturama ljudski organizam ulazi u stanje šoka tzv. toplinskog udara - stanje hipertermije (povišene tjelesne temperature) praćene sistemskim upalnim odgovorom tijela koji uzrokuje višestruko zatajenje organa i često smrt. Simptomi su temperatura >40°C i promijenjeno psihičko stanje.

Do toplinskog udara dolazi kad termoregulacijski mehanizmi ne funkcioniraju, a unutarnja temperatura se prilično poveća, aktiviraju se upalni citokini te dolazi do višestrukog zatajenja organa. Zatajuje CNS, skeletni mišići (rabdmioliza), mioglobinurija, akutno zatajenje bubrega i diseminirana intravaskularna koagulacija. Oko 20% preživjelih ima oštećenje mozga.

Došlo bi do pojačanog opterećenja na zdravstvene i socijalne službe i bilo bi potrebno osigurati organizacijske prilagodbe kao uključivanje timova HMP u odnosu na konkretnu situaciju. U

tom smislu trebalo bi izraditi planove korištenja kapaciteta potrebnih za povećan priljev ugroženih osoba, kako bi se osigurao nesmetan rad zdravstvenih službi. Potrebno bi bilo uključiti lokalnu zajednicu da dopusti korištenje klimatiziranih javnih ustanova da volonteri Crvenog križa i civilne zaštite presele pojedince iz najosjetljivijih skupina stanovništva u prostorije s klimatizacijom.

U slučaju toplinskog vala ekstremnog rizika predviđa se veći broj terminalno oboljelih nego inače, posebice skupina s postojećom kroničnom bolešću, radnici na otvorenom. Obzirom na nepostojanje prethodne metodologije ekonomske analize i procjene šteta za toplinski val ekstremnog rizika poslužila su dosadašnja stručna iskustva. Pojava događaja toplinskog vala ekstremnog rizika više od 4 dana očekuje se jednom u 22 dana u ljetnoj sezoni (120 dana) s porastom smrtnosti stanovništva za 10%.

U nastavku su navedeni izrazi koji su povezani sa ekstremnim temperaturama:

- **Toplinska bolest:** okarakterizirana je dehidracijom, ubrzanim radom srca, ubrzanim i plitkim disanjem i ortostatskom hipotenzijom.
- **Toplinska iscrpljenost:** klinički sindrom slabosti, malaksalosti, mučnine. Posljedica toplinske iscrpljenosti je neravnoteža vode i elektrolita izazvana izlaganjem toplini.

#### Preventivne mjere

Pravovremene preventivne mjere mogu smanjiti broj umrlih od toplinskih valova, te su zbog toga veoma bitne preporuke za zaštitu od velikih vrućina. Neke od preporuka za zaštitu od velikih vrućina su: rashlađenje privatnih i poslovnih prostorija, sklanjanje od vrućine, unos dovoljne količine tekućine, sklanjanje od direktnog Sunca i dr.

### Kriteriji društvenih vrijednosti

#### Život i zdravlje ljudi

Tablica 71. Posljedice na život i zdravlje ljudi

Život i zdravlje ljudi			
Kategorija	Posljedice	Kriteriji (stanovnici)	Odabrano
1	Neznatne	<0,0170	
2	Malene	0,0170 – 0,0780	
3	Umjerene	0,0798 – 0,1867	
4	Značajne	0,2036 – 0,5940	
5	Katastrofalne	0,6109>	<b>x</b>

#### Gospodarstvo

Tablica 72. Posljedice na gospodarstvo

Gospodarstvo			
Kategorija	Posljedice	Kriteriji (euro)	Odabrano
1	Neznatne	21.420,00 – 42.840,00	
2	Malene	42.840,00 – 214.200,00	

<b>Gospodarstvo</b>			
<b>Kategorija</b>	<b>Posljedice</b>	<b>Kriteriji (euro)</b>	<b>Odabrano</b>
<b>3</b>	Umjerene	214.200,00 – 642.600,00	
<b>4</b>	Značajne	642.600,00– 1.071.000,00	<b>x</b>
<b>5</b>	Katastrofalne	>1.071.000,00	

### Društvena stabilnost i politika

**Tablica 73. Posljedice na društvenu stabilnost i politiku – štete/gubici na građevinama od javnog društvenog značaja**

<b>Društvena stabilnost i politika</b>			
<b>Štete/gubici na građevinama od javnog društvenog značaja</b>			
<b>Kategorija</b>	<b>Posljedice</b>	<b>Kriteriji (euro)</b>	<b>Odabrano</b>
<b>1</b>	Neznatne	21.420,00 – 42.840,00	
<b>2</b>	Malene	42.840,00 – 214.200,00	
<b>3</b>	Umjerene	214.200,00 – 642.600,00	<b>x</b>
<b>4</b>	Značajne	642.600,00– 1.071.000,00	
<b>5</b>	Katastrofalne	>1.071.000,00	

**Tablica 74. Posljedice na društvenu stabilnost i politiku – oštećena kritična infrastruktura**

<b>Društvena stabilnost i politika</b>			
<b>Oštećena kritična infrastruktura</b>			
<b>Kategorija</b>	<b>Posljedice</b>	<b>Kriteriji (euro)</b>	<b>Odabrano</b>
<b>1</b>	Neznatne	21.420,00 – 42.840,00	
<b>2</b>	Malene	42.840,00 – 214.200,00	
<b>3</b>	Umjerene	214.200,00 – 642.600,00	<b>x</b>
<b>4</b>	Značajne	642.600,00– 1.071.000,00	
<b>5</b>	Katastrofalne	>1.071.000,00	

### Vjerojatnost/frekvencija događaja s najgorim mogućim posljedicama mraza

Frekvencija događaja iznosi 1 događaj u 2 godina do 20 godina, a vjerojatnost ovoga događaja je umjerena.

**Tablica 75. Vjerojatnost/frekvencija događaja s najgorim mogućim posljedicama – mraz**

<b>Kategorija</b>	<b>Vjerojatnost/frekvencija</b>			<b>Odabrano</b>
	<b>Kvalitativno</b>	<b>Vjerojatnost</b>	<b>Frekvencija</b>	
<b>1</b>	Iznimno mala	<1%	1 događaj u 100 godina i rjeđe	
<b>2</b>	Mala	1-5%	1 događaj u 20 do 100 godina	
<b>3</b>	Umjerena	5-50%	1 događaj u 2 do 20 godina	
<b>4</b>	Velika	51-98%	1 događaj u 1 do 2 godine	<b>x</b>
<b>5</b>	Iznimno velika	>98%	1 događaj godišnje ili češće	



## 5.2. Podaci, izvori i metode izračuna

Za izradu scenarija „*Ekstremne temperature na području Općine Starigrad*“ iz grupe rizika Ekstremne temperature, korišteni su podaci, izvori i metode izračuna prema sljedećoj dokumentaciji:

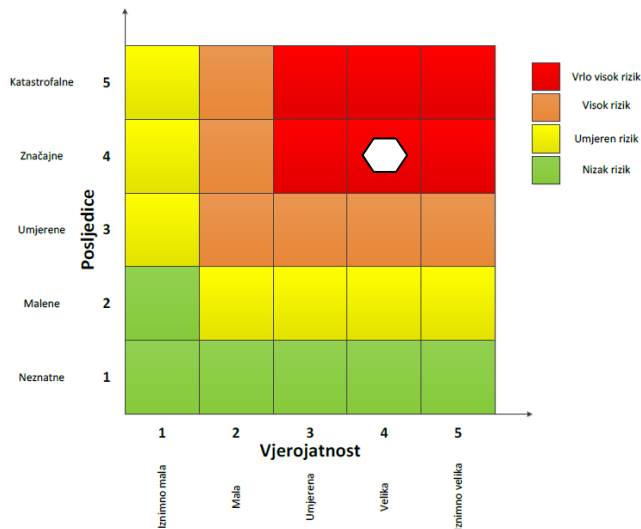
- Procjena rizika od velikih nesreća za Općinu Starigrad , siječanj 2022. godine,
- Proračun Općine Starigrad za 2025. godinu,
- Državni zavod za statistiku, Popis stanovništva 2021. godine.

### 5.4.6. Matrice rizika za ekstremne temperature

**Rizik:** Ekstremne temperature

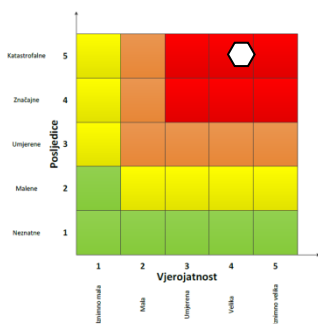
**Naziv scenarija:** Ekstremne temperature na području Općine Starigrad

#### Ukupni rizik za mraz - visok rizik

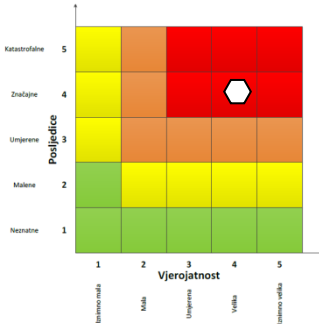


#### Događaj s najgorim mogućim posljedicama

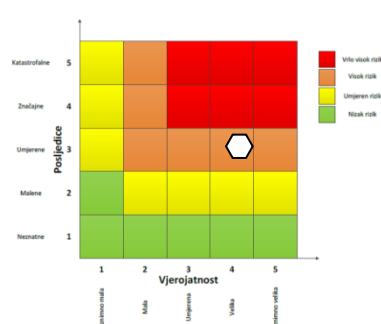
##### Život i zdravlje ljudi



##### Gospodarstvo



##### Društvena stabilnost i politika



## **METODOLOGIJA I NEPOUZDANOST**

<b>Ne postoji dovoljna količina statističkih, iskustva stručnjaka i ostalih podataka te pouzdana metodologija procjene posljedica zbog čega se očekuju značajnije greške</b>		
Vrlo visoka nepouzdanost	4	
Visoka nepouzdanost	3	
Niska nepouzdanost	2	<b>x</b>
Vrlo niska nepouzdanost	1	
<b>Postoji dovoljna količina statističkih podataka, iskustva stručnjaka i pouzdana metodologija procjene zbog čega je pojavljivanje grešaka vrlo malo vjerojatno</b>		

### **5.4.7. Karta rizika za ekstremne temperature**

Grafički prilog 5. Karta rizika za ekstremne temperature na području Općine Starigrad .

### 5.3. OPIS SCENARIJA- EPIDEMIJE I PANDEMIJE

#### 5.3.1. Naziv scenarija, rizik, radna skupina

<b>NAZIV SCENARIJA</b>
Pandemija korona virusa na području Općine Starigrad
<b>GRUPA RIZIKA</b>
Epidemije i pandemije
<b>RIZIK</b>
Epidemije i pandemije
<b>RADNA SKUPINA</b>
<b>Koordinator:</b>
Mario Zubčić, načelnik Stožera civilne zaštite
<b>Nositelj:</b>
Marina Milovac
<b>Izvršitelj:</b>

#### Uvod

Epidemija je pojava određene bolesti na ograničenom području koju karakterizira veći broj oboljelih nego što je uobičajeno.

Epidemija je obično prostorno ograničena, ali ako se proširi na čitave zemlje ili kontinente i masovno zahvati veliki broj ljudi u razmjerno kratkom vremenu nazivamo je pandemijom. Pandemija je širenje neke bolesti na veliko područje koja uzrokuje velik broj oboljelih i veliki broj smrtnih slučajeva, prekid aktivnosti i ekonomske troškove.

Osim pandemije gripe koja se svake godine sezonski javlja u svijetu od najznačajnijih bolesti 21. stoljeća koje su se javljale u obliku epidemija i pandemija treba spomenuti sars, ptičju i svinjsku gripu, ebolu te pandemiju COVID-19, uzrokovanu virusom SARS – CoV – 2. Početkom 2020. godine Republika Hrvatska se susrela s nepoznatim virusom COVID-19, virusna bolest uzrokovana koronavirusom SARS – CoV – 2.

Svjetska zdravstvena organizacija virus je nazvala **SARS-CoV-2** (SARS-coronavirus-2), a bolest koju uzrokuje **COVID-19** ("*coronavirus disease*"). Otkriven je u Kini krajem 2019. godine. Koronavirusi su velika porodica virusa, koje nalazimo kod ljudi i životinja. Pod elektronskim mikroskopom ovi virusi imaju oblik krune, zbog čega su nazvani po latinskoj riječi *corona*, što znači 'kruna'. Neki koronavirusi poznati su od 1960-ih godina kao uzročnici bolesti kod ljudi, od obične prehlade do težih upala dišnog sustava.

Iznenadna i neočekivana genska mutacija virusa gripe, COVID-19 ili nekog novog još nepoznatog virusa te mogućnost brzog i povoljnog širenja glavna je pretpostavka kao okidač za nastanak pandemije koja se u bilo kojem trenutku može pretvoriti u događaj katastrofalnih razmjera. Percepcija javnosti i zdravstvenih djelatnika o ozbiljnosti pandemije i učinkovitosti cjepiva znatno utječe na odaziv stanovništva na cijepljenje.

Ministar zdravstva je dana 11. ožujka 2020. godine donio Odluku o proglašenju epidemije bolesti COVID-19 uzrokovana virusom SARS-CoV-2 na području čitave Republike Hrvatske (KLASA:011-02/20-01/143, URBROJ: 534-02-01-2/6-20-01).

Dana 17. ožujka 2020. godine Ministarstvo unutarnjih poslova, Stožer civilne zaštite RH zatražio je aktiviranje svih općinskih, gradskih i županijskih Stožera civilne zaštite, a sve u svrhu kontinuiranog praćenja svih odluka, uputa i preporuka koje donosi Stožer civilne zaštite RH te njihovog promptnog provođenja na svojim razinama<sup>7</sup>.

Odluka o mjerama ograničavanja društvenih okupljanja, rada u trgovini, uslužnih djelatnosti i održavanja sportskih i kulturnih aktivnosti donesena je od strane načelnika Stožera civilne zaštite RH i vrijedila je za područje cijele Republike Hrvatske (KLASA: 810-06/20-01/7, URBROJ:511-01-300-20-1, od 19. ožujka 2020. godine).

Navedenom Odlukom bila je propisana:

- stroga mjera socijalnog distanciranja koja nalaže izbjegavanje bliskog osobnog kontakta u razmaku najmanje dva (2) metra u zatvorenom prostoru i jednog (1) metra na otvorenom prostoru,
- zabrana održavanja svih javnih događanja i okupljanja više od 5 osoba na jednom mjestu,
- obustava rada u djelatnostima trgovine osim: prodavaonica prehrambenih i higijenskih artikala, tržnica i ribarnica, ljekarni, benzinskih postaja, pekarnica, prodavaonica hrane za životinje, veletrgovine,
- obustava rada svih kulturnih djelatnosti,
- obustava rada ugostiteljskih objekata svih kategorija, uz izuzetak usluge pripreme i dostave hrane, usluge smještaja te rada pučkih i studentskih kuhinja,
- obustava rada uslužnih djelatnosti u kojima se ostvaruje bliski kontakt s klijentima (frizeri, kozmetičari, brijači, pedikeri, saloni za masažu, saune i bazeni),
- obustava sportskih natjecanja,
- obustava održavanja dječjih i drugih radionica,
- obustava rada autoškola i škola stranih jezika,
- obustava vjerskih okupljanja.

Poslodavci su bili obvezni:

- organizirati rad od kuće gdje god je bilo moguće, otkazati sastanke ili organizirati telekonferencije i koristiti druge tehnologije za održavanje sastanaka na daljinu,
- otkazati službena putovanja izvan države osim prijeko potrebnih,
- zabraniti dolazak na radna mjesta radnicima koji imaju povišenu tjelesnu temperaturu i smetnje s dišnim organima, a posebno suhi kašalj i kratki dah.

---

<sup>7</sup> Izvor: Aktiviranje stožera civilne zaštite jedinica lokalne i regionalne (područne) samouprave KLASA: 810-03/20-11/3, URBROJ:511-01-330-20-102, od 17. ožujka 2020. godine

Prirodne katastrofe rijetko uzrokuju epidemije velikih razmjera, osim ako postoje određeni čimbenici rizika koji povećavaju prijenos zaraznih bolesti. Sve preporuke koje se odnose na korona virus dostupne su na službenoj Internet stranici Hrvatskog zavoda za javno zdravstvo.

Rizik za prijenos zaraznih bolesti nakon katastrofe povezan je ponajprije s veličinom i karakteristikama raseljenog stanovništva, dostupnošću pitke vode i zdravstveno ispravne hrane, odgovarajućim sanitarnim i higijenskim uvjetima, odgovarajućom i pravovremenom zdravstvenom zaštitom. Najveća je mogućnost pojave crijevnih zaraznih bolesti koje se prenose zagađenom vodom, hranom i prljavim rukama, kao što su zarazna žutica, dizenterija i proljevi izazvani drugim mikroorganizmima. Zbog katastrofalnih higijenskih uvjeta nekoliko mjeseci nakon potresa koji je 2010. godine pogodio Haiti, izbila je epidemija kolere<sup>8</sup>.

Prvi slučajevi pojave korona virusa u Zadarskoj županiji zabilježeni su dana 18. ožujka 2020. godine.

**Vlada Republike Hrvatske je dana 11. svibnja 2023. godine proglasila kraj epidemije bolesti COVID-19. Odlukom o prestanku epidemije bolesti COVID-19 u Hrvatskoj, prestaje važiti Odluka o proglašenju epidemije koja je donesena 11. ožujka 2020. godine.**

#### 5.5.2. Prikaz utjecaja na kritičnu infrastrukturu

**Tablica 76. Utjecaj epidemije i pandemije na kritičnu infrastrukturu**

Utjecaj	Sektor
	energetika (proizvodnja, uključivo akumulacije i brane, prijenos, skladištenje, transport energenata i energije, sustavi za distribuciju)
	komunikacijska i informacijska tehnologija (elektroničke komunikacije, prijenos podataka, informacijski sustavi, pružanje audio i audiovizualnih medijskih usluga)
x	promet (cestovni, željeznički, zračni, pomorski i promet unutarnjim plovnim putovima)
x	zdravstvo (zdravstvena zaštita, proizvodnja, promet i nadzor nad lijekovima)
	vodno gospodarstvo (regulacijske i zaštitne vodne građevine i komunalne vodne građevine)
x	hrana (proizvodnja i opskrba hranom i sustav sigurnosti hrane, robne zalihe)
x	financije (bankarstvo, burze, investicije, sustavi osiguranja i plaćanja)
	proizvodnja, skladištenje i prijevoz opasnih tvari (kemijski, biološki, radiološki i nuklearni materijali)
x	javne službe (osiguranje javnog reda i mira, zaštita i spašavanje, hitna medicinska pomoć)
	nacionalni spomenici i vrijednosti

#### 5.5.3. Kontekst

##### **Stanovništvo, društvo, administracija i upravljanje**

Hrvatski zavod za javno zdravstvo donosi sukladno epidemiološkoj situaciji u RH obavijesti o „Postupanje s oboljelima, bliskim kontaktima oboljelih i prekid izolacije i karantene“.

<sup>8</sup>Izvor: Ravnateljstvo civilne zaštite, Brošura – Epidemije i pandemije.

COVID-19 različito djeluje na različite ljude. U većini zaraženih osoba razvije se blaga ili umjerena bolest i oporavljaju se bez bolničkog liječenja. Kako se radi o novom soju korona virusa SARS – CoV – 2 koji prije nije bio otkriven u ljudi, bolest je još nepoznanica za medicinske stručnjake.

Da bi se zarazna bolest mogla pojaviti i potom širiti na određenom području, moraju postojati uvjeti koji čine takozvani epidemiološki ili Vogralikov lanac (Slika 17.).



**Slika 18.** Prikaz epidemiološkog lanca

*Izvor: Ravnateljstvo civilne zaštite, Brošura-Epidemije i pandemije*

Izostanak bilo kojeg uvjeta epidemiološkog lanca onemogućiti će pojavu odnosno širenje zarazne bolesti i nastanak epidemije. Stoga su mjere prevencije usmjerene na inaktivaciju jednog ili više uvjeta lanca. Mjere prevencije koje se primjenjuju prije no što se neka bolest ili epidemija pojavi nazivamo ranom prevencijom.

Referentna točka (nulti dan) je datum pojave simptoma ili datum pozitivnog nalaza, ovisno što je nastupilo ranije. Trenutno se procjenjuje da vrijeme inkubacije COVID-19 (vrijeme između izlaganja virusu i pojave simptoma) traje između dva i 12 dana. Iako su ljudi najzarazniji kada imaju simptome nalik gripu, postoje naznake da neki ljudi mogu prenijeti virus bez da imaju simptome ili prije nego se oni pojave. To nije neuobičajeno kod virusnih infekcija, kao što se vidi iz primjera ospica, ali za ovaj novi virus nema jasnih dokaza da se bolest može prenijeti prije pojave simptoma.

Simptomi: povišena tjelesna temperatura, suhi kašalj, umor, bolovi u mišićima, grlobolja, proljev, konjuktivitis, glavobolja, gubitak okusa ili mirisa, osip ili promjena boje prstiju na rukama ili nogama. U težim slučajevima javlja se teška upala pluća, sindrom akutnog otežanog disanja, sepsa i septički šok koji mogu uzrokovati smrt pacijenta. Osobe koje boluju od kroničnih bolesti podložnije su težim oboljenjima.

Postojeći podaci ukazuju da starije osobe i osobe s kroničnim bolestima (poput hipertenzije, srčanih bolesti, dijabetesa, bolesti dišnih puteva, malignih bolesti) imaju veći rizik razvoja teže kliničke slike koja zahtijeva bolničko liječenje, nerijetko u jedinicama intenzivnog liječenja, s povećanim rizikom smrtnog ishoda.

Cijepljenje je jedna od najefikasnijih javnozdravstvenih mjera u povijesti medicine koja je samostalno produljila ljudski vijek za najmanje 20 godina. Za bolest COVID-19 postoji više vrsta cjepiva, a mnoga od njih su u razvoju u laboratorijima diljem svijeta. Bitno je napomenuti da je RH, kao i ostale države članice Europske unije, naručila takozvana mRNA cjepiva kao što su Pfizer i Moderna i vektorska adenovirusna cjepiva poput Astra Zenece, odnosno Oxfordskog, te cjepiva proizvođača Johnson&Johnson. Cijepljenjem protiv COVID-19 u organizam unosimo tvar koja stimulira naš imunološki sustav da samostalno stvara otpornost na korona virus.

### **Funkcioniranje elemenata kritične infrastrukture**

**Tablica 77. Utjecaj epidemija i pandemija na kritičnu infrastrukturu Općine Starigrad**

<b>Vrsta infrastrukture</b>	<b>Učinak</b>
<b>Promet</b>	Može doći do ograničenog prometovanja ili blokade prometa radi sprječavanja kretanja stanovništva i time smanjenja širenja virusa.
<b>Zdravstvo</b>	Dolazi do porasta broja oboljelih od korona virusa, mogućih komplikacija uslijed kroničnih bolesti što dovodi do povećanog broja hospitaliziranih (time i opterećenja zdravstvenog sustava) i veće smrtnosti. Povećana potrošnja lijekova.
<b>Hrana</b>	Utjecaj na hranu je vidljiv kroz smanjenje ili prekide opskrbnih lanaca.
<b>Financije</b>	Poremećaji na tržištu dovode do pomicanja rokova plaćanja roba i usluga.
<b>Javne službe</b>	Usljed epidemije i pandemije korona virusa bilježi se povećani broj intervencija javnih službi posebno hitne medicinske pomoći.

### **Ekonomski i politički uvjeti**

Pandemija novog korona virusa SARS-CoV-2 je uzrokovala niz društveno-gospodarskih posljedica kao što su nestašice raznih vrsta robe, djelomično zbog paničnog kupovanja, ali i poremećaja u tvornicama i logistici. Područje Republike Hrvatske pa tako i Općine Starigrad osjetio je prvi val negativnih posljedica pandemije poput povećanja broja nezaposlenih, pad BDP-a te smanjenje proizvodnje.

Posljedice su se primarno osjetile u turizmu, uključujući putničke agencije, zatim zrakoplovne kompanije. Kriza se potom proširila na druge grane gospodarstva. Pandemija COVID-19 pokrenula je veliku ekonomsku krizu koja će se odraziti na društvo u narednih nekoliko godina. Kriza je nazvana “najvećim ekonomskim, financijskim i društvenim šokom 21. stoljeća”. Taj šok donosi dvostruki problem. Prvi je zaustavljanje proizvodnje i lanaca opskrbe u zahvaćenim zemljama, a drugi je opadanje konzumacije koji će dovesti do pada povjerenja konzumenata. Mjere koje su donesene obuzdale su širenje virusa, ali su i svjetsku ekonomiju stavile u stanje “dubokog zamrzavanja” bez presedana. Globalna zdravstvena kriza prouzročena pandemijom



bolesti COVID-19 utjecala je na gospodarstvo većine zemalja, pa tako i na Republiku Hrvatsku. Stoga su države morale poduzeti niz mjera za ublažavanje ekonomskih posljedica pandemije.

Mjere ograničavanja kretanja ljudi i provođenja gospodarske aktivnosti utjecale su na agregate tromjesečnih nacionalnih računa i odrazile su se na kvalitetu i dostupnost mnogih izvora podataka koji se uobičajeno primjenjuju u procjeni bruto domaćeg proizvoda (BDP-a). Podaci pokazuju da je pandemija u velikoj mjeri dovela do usporavanja hrvatskoga gospodarstva od sredine ožujka 2020. godine.

#### **5.5.4. Uzrok**

Korona virusna (COVID-19) zarazna je bolest čiji je uzročnik novootkriveni korona virus. Većina osoba koje obole od korona virusne bolesti COVID-19 imaju blage do umjerene simptome i ozdrave bez posebnog liječenja. Virus koji je uzročnik bolesti COVID-19 u najvećem se broju slučajeva prenosi putem kapljica koje nastaju kad zaražena osoba kašlje, kiše ili izdiše. Te su kapljice preteške da bi letjele zrakom te brzo padaju na pod i druge površine.

Virusi su podložni stalnim promjenama putem mutacija i varijacija na osnovnom genomu. To je posljedica evolucije i prilagodbe virusa. Iako većina mutacija neće znatno utjecati na značajke virusa, neke mutacije ili kombinacije promjena na virusu mogu prouzročiti izmjene nekih njegovih značajki koje potiču veću mogućnost prijenosa ili veći utjecaj. Zaraziti se može dodirivanjem očiju, nosa ili usta nakon dodirivanja tako onečišćenih površina ili udisanjem virusa, ako ste u neposrednoj blizini osobe koja ima COVID-19.

Varijante virusa SARS – CoV – 2 koje su se pojavile na području RH:<sup>9</sup>

- B.1.1.7 (alfa) i B 1.1.7 + E484K iz Ujedinjenog Kraljevstva, prva zabilježena prvi put u rujnu 2020., a druga u prosincu 2020. Obje imaju jasan utjecaj na olakšavanje prijenosa bolesti i razvoj težih oblika bolesti.
- B.1.351 (beta) prvi put zabilježena u Južnoafričkoj Republici u rujnu 2020., također s jasnim utjecajem na lakše širenje i razvoj težih oblika bolesti.
- P.1 (gama) prvi put zabilježena je u Brazilu u prosincu 2020., također s jasnim utjecajem na lakše širenje i razvoj težih oblika bolesti.
- B.1.617.2 (delta) zabilježena je prvi put u prosincu 2020. u Indiji.
- BA.3 (omikron) zabilježena je u Južnoj Africi u studenom 2021. godine.

Tu se još ubrajaju i drugi mutirani virusi podrijetlom iz SAD-a, Nigerije, Filipina, Francuske i Kolumbije, koji nisu znatnije utjecali na tijek pandemije.

#### **DUGI COVID**

Post-COVID 19 STANJE je stanje koje se javlja kod osoba s vjerojatnom ili potvrđenom zarazom SARS-CoV-2 u anamnezi, obično tri mjeseca od početka bolesti, sa simptomima koji

---

<sup>9</sup> Izvor: Vodič kroz Vaš oporavak nakon COVID-19, POVRATAK ZDRAVLJA I SNAGE NAKON COVID-19, HZJZ, iz 2022. godine

traju najmanje dva mjeseca i ne mogu se objasniti alternativnom dijagnozom. Uobičajeni simptomi uključuju, ali nisu samo umor, otežano disanje i kognitivnu disfunkciju te općenito utječu na svakodnevno funkcioniranje. Simptomi mogu biti novi početak nakon početnog oporavka od akutne epizode COVID-19 ili održavati se od početne bolesti. Simptomi se također mogu mijenjati ili se vratiti tijekom vremena. Svakoj je osobi potrebno različito vrijeme za oporavak od COVID-a. Mnogi se ljudi osjećaju bolje za nekoliko dana ili tjedana, a većina će se potpuno oporaviti unutar 12 tjedana. Kod nekih ljudi simptomi mogu trajati i dulje.

#### **Simptomi stanja nakon COVID-19:**

- Nesanica, bol u trbuhu, poremećaj mirisa ili okusa, slabost, palpacije i/ili tahikardija, bol u prsima, proljev, osip, gubitak apetita, glavobolja, promjene raspoloženja, vrućica, umor, trnci ili mravinjanje, nepravilan menstrualan ciklus, otežano disanje, bolovi u mišićima, bol u zglobovima, „magla mozga“ ili kognitivno oštećenje.

##### *5.5.4.1. Razvoj događaja koji prethodi velikoj nesreći*

Događaj koji prethodi velikoj nesreći može predstavljati pojavu više žarišta na području Grada Vrgorca i pojavu velikog broja zaraženih među starijom populacijom i kroničnim bolesnicima.

Širenje zaraze iz već utvrđenih žarišta se može usporiti, osim pridržavanjem održavanje fizičke distance, nošenje maske i sl., na sljedeće načine<sup>10</sup>:

- a) Smanjivanjem broja druženja i prosječnog broja ljudi s kojima se dnevno dolazi u kontakt**
  - time se smanjuje broj ljudi na koje zaražena osoba može prenijeti virus (glavni izvori širenja zaraze bila su obiteljska i prijateljska druženja, osobito u zatvorenim prostorima, gdje se naročito aerosolom najbrže širi zaraza).
- b) Smanjivanjem broja ljudi koji se mogu okupiti na istom mjestu**
  - time se smanjuje potencijalni broj širenja i lančanog prijenosa zaraze na veći broj ljudi te sprječava eksponencijalni rast, što je glavna svrha svake odluke o ograničavanju broja ljudi na javnim okupljanjima (na stadionima, koncertima, konferencijama, u crkvama, itd.);
  - ako jedna zaražena osoba zarazi 10 ljudi i svatko od njih također 10, i tako dalje, u tri koraka dolazi se do 1000 ( $= 10 \times 10 \times 10$ ) zaraženih osoba;
  - ako jedna zaražena osoba zarazi 2 osobe, i svaka od njih također zarazi 2 osobe, i tako dalje, u tri koraka dolazi se do 8 ( $= 2 \times 2 \times 2$ ) zaraženih osoba.

Važno je spomenuti da se njima ne sprječava prijenos virusa s jedne osobe na drugu, već se samo smanjuje broj osoba koje zaražena osoba može zaraziti.

---

<sup>10</sup> Izvor: <https://www.koronavirus.hr/osnovne-mjere-zastite-od-zaraze-koronavirusom-sars-cov-2/936>

#### 5.5.4.2. Okidač koji je uzrokovao veliku nesreću

Bolest COVID-19 prenosi se kapljičnim putem i izravnim kontaktom, preko kapljica slina ili sluzi prilikom kašljanja, kihanja, govora ili pjevanja zaražene osobe u blizini druge zdrave osobe. Obzirom da njen uzročnik SARS – CoV – 2 može preživjeti kratko vrijeme i na površinama, može se prenijeti i posredno, dodirivanjem površina ili predmeta kontaminiranih izlučevinama oboljele osobe, a nakon toga dodirivanjem očiju, nosa ili usta.

Zaraza se može prenijeti od zaraženih osoba koje imaju simptome bolesti, ali i onih koji nemaju simptome bolesti. Inkubacija bolesti (razdoblje od nastanka infekcije do pojave simptoma) je 1 – 14 dana, a njezino prosječno trajanje je 5 – 6 dana.

Iznenadne i neočekivane mutacije virusa te mogućnost brzog i povoljnog širenja glavni je okidač za nastanak događaja s katastrofalnim razmjerima.

#### **Prevenција**

Pranje i dezinfekcija ruku ključni su za sprječavanje infekcije. Ruke treba prati često i temeljito sapunom i vodom najmanje 20 sekundi. Kada sapun i voda nisu dostupni možete koristiti dezinficijens koji sadrži najmanje 60% alkohola. Virus ulazi u tijelo kroz oči, nos i usta. Stoga ih nemojte dirati neopranim rukama.

#### **5.5.5. Opis događaja – Epidemije i pandemije**

U ovom scenariju se razmatrala pojava epidemije novim virusom, za koji ne postoji visoka razina otpornosti kod stanovništva, odnosno za koji nije provedeno cijepljenje, pri čemu se može očekivati veći morbiditet i smrtnost. Posljedice koje proizlaze iz scenarija epidemije korona virusom mogu se sagledati iz perspektive nekoliko ključnih faktora društva:

- a) Ekonomskih faktora: direktne i indirektnе finansijske štete koje utječu na kućni proračun, troškove bolničkog liječenja i potencijalni utjecaj na trgovinu i turizam.
- b) Socijalnih faktora: uključuje veličinu populacije, odnosno broj stanovnika na određenom području, kretanje visokorizičnih grupa, te ponašanje i životni stil određenih grupa u populaciji, smrtne slučajeve.
- c) Tehničkih i znanstvenih faktora: podrazumijevaju provedbu nadzora i mogućnosti da se otkrije svaki sumnjivi slučaj, slučaj koji bi mogao oboljeti, prihvatljivost preventivnih mjera te provedba zaštitnih mjera.

Kako bi se shvatila ozbiljnost pojave epidemije te njezine posljedice bitno je znati odgovor na ključna pitanja koja pojavnost epidemije postavlja, a to su:

- a) Koliko često se pojavljuju novi slučajevi epidemije,
- b) Koje skupine društva će teže i ozbiljnije oboljeti i koje imaju veći rizik za umiranje,
- c) Koji oblici oboljenja i komplikacija su evidentirani u trenutku pojave,
- d) Je li virus osjetljiv na antivirusnu terapiju,
- e) Postoje li štetne i neželjene pojave nakon primjene antivirusne terapije,
- f) Kakav će biti utjecaj na zdravstveni sustav u cjelini.

### 5.5.5.1. Posljedice i informacije o posljedicama

Kriza uzrokovana korona virusom različito utječe na razne sektore i poduzeća, a to ovisi o nizu faktora, među ostalim o mogućnostima prilagodbe prekidima u lancu opskrbe, te o postojanju zaliha ili oslanjanju na proizvodnju bez zaliha. Turistički sektor je teško pogođen ograničenjima kretanja i putovanja te ograničenju rada ugostiteljskih objekata. Posljedice na tržištu rada najviše su se ogledale kroz gubitak posla zbog pada prometa. Korona virus je ostavila veliki trag na psihičko zdravlje stanovništva zbog gubitka članova obitelji, prijatelja, smanjene kvalitete života, ograničenja u obavljanju svakodnevnih aktivnosti zbog epidemioloških mjera.

#### ▪ Utjecaj korona virusa na mentalno zdravlje <sup>11</sup>

Zarazna epidemija može izazvati niz stresnih reakcija (npr. nesanicu, smanjeni osjećaj sigurnosti, pojačanu uznemirenost i anksioznost), traženje žrtve i stigmatizaciju, zdravstveno rizična ponašanja (pojačanu uporabu duhana, alkohola ili drugih sredstava ovisnosti), pojačanu neravnotežu između radnog i privatnog života (pretjerana predanost poslu u situaciji nošenja s jakim stresom) te pojavu psihosomatskih simptoma (npr. tjelesne simptome poput nedostatka energije ili općih bolova i tjelesne nelagode), ali i ponašanja kao što su povećana i nekontrolirana uporaba medicinskih sredstava zaštite. Sve to značajno može narušiti naše mentalno zdravlje, može ograničiti mogućnost ostvarivanja punih osobnih potencijala i uspješnog nošenja sa stresom te umanjiti radnu produktivnost i kapacitete doprinošenja zajednici u kojoj živimo. Može dovesti i do razvoja ili pogoršanja mentalnih poremećaja kao što su depresivni i anksiozni poremećaj te posttraumatski stresni poremećaj (PTSP).

### Kriteriji društvenih vrijednosti

#### Život i zdravlje ljudi

Tablica 78. Posljedice na život i zdravlje ljudi

Život i zdravlje ljudi			
Kategorija	Posljedice	Kriteriji (stanovnici)	Odabrano
1	Neznatne	<0,0170	
2	Malene	0,0170 – 0,0780	
3	Umjerene	0,0798 – 0,1867	<b>x</b>
4	Značajne	0,2036 – 0,5940	
5	Katastrofalne	0,6109>	

#### Gospodarstvo

Tablica 79. Posljedice na gospodarstvo

Gospodarstvo			
Kategorija	Posljedice	Kriteriji (euro)	Odabrano
1	Neznatne	21.420,00 – 42.840,00	
2	Malene	42.840,00 – 214.200,00	
3	Umjerene	214.200,00 – 642.600,00	

<sup>11</sup> Izvor: Koronavirus i mentalno zdravlje, Psihološki aspekti, savjeti i preporuke, Hrvatska psihološka komora, iz 2020. godine

<b>Gospodarstvo</b>			
<b>Kategorija</b>	<b>Posljedice</b>	<b>Kriteriji (euro)</b>	<b>Odabrano</b>
4	Značajne	642.600,00– 1.071.000,00	
5	Katastrofalne	>1.071.000,00	<b>x</b>

**Društvena stabilnost i politika****Tablica 80. Posljedice na društvenu stabilnost i politiku – štete/gubici na građevinama od javnog društvenog značaja**

<b>Društvena stabilnost i politika</b>			
<b>Štete/gubici na građevinama od javnog društvenog značaja</b>			
<b>Kategorija</b>	<b>Posljedice</b>	<b>Kriteriji (euro)</b>	<b>Odabrano</b>
1	Neznatne	21.420,00 – 42.840,00	
2	Malene	42.840,00 – 214.200,00	
3	Umjerene	214.200,00 – 642.600,00	<b>x</b>
4	Značajne	642.600,00– 1.071.000,00	
5	Katastrofalne	>1.071.000,00	

**Tablica 81. Posljedice na društvenu stabilnost i politiku – oštećena kritična infrastruktura**

<b>Društvena stabilnost i politika</b>			
<b>Oštećena kritična infrastruktura</b>			
<b>Kategorija</b>	<b>Posljedice</b>	<b>Kriteriji (euro)</b>	<b>Odabrano</b>
1	Neznatne	21.420,00 – 42.840,00	
2	Malene	42.840,00 – 214.200,00	
3	Umjerene	214.200,00 – 642.600,00	<b>x</b>
4	Značajne	642.600,00– 1.071.000,00	
5	Katastrofalne	>1.071.000,00	

**Vjerojatnost/frekvencija događaja s najgorim mogućim posljedicama za olujno ili orkansko nevrijeme i jak vjetar****Tablica 82. Vjerojatnost/frekvencija događaja s najgorim mogućim posljedicama - olujno ili orkansko nevrijeme i jak vjetar**

<b>Kategorija</b>	<b>Vjerojatnost/frekvencija</b>			<b>Odabrano</b>
	<b>Kvalitativno</b>	<b>Vjerojatnost</b>	<b>Frekvencija</b>	
1	Iznimno mala	<1%	1 događaj u 100 godina i rjeđe	
2	Mala	1-5%	1 događaj u 20 do 100 godina	<b>x</b>
3	Umjerena	5-50%	1 događaj u 2 do 20 godina	
4	Velika	51-98%	1 događaj u 1 do 2 godine	
5	Iznimno velika	>98%	1 događaj godišnje ili češće	

#### 5.3.5.2. Podaci, izvori i metode izračuna

Za izradu scenarija „*Epidemije i pandemije na području Općine Starigrad*“ korišteni su podaci, izvori i metode izračuna prema sljedećoj dokumentaciji:

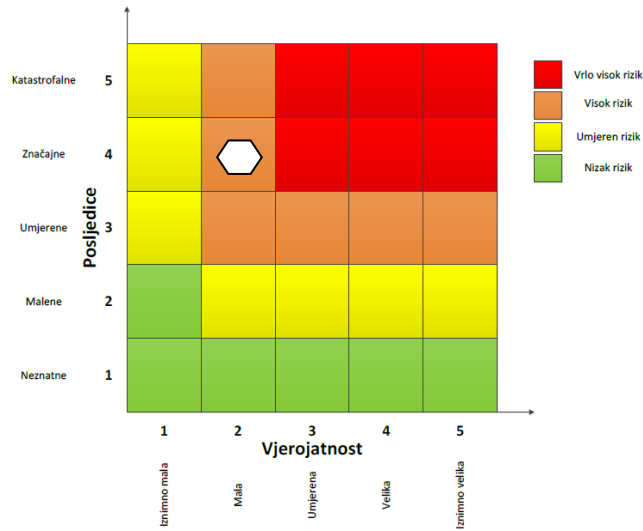
- Procjena rizika od velikih nesreća za Općinu Starigrad , siječanj 2022. godine,
- Državni zavod za statistiku, Popis stanovništva 2011. i 2021. godine,
- Državni hidrometeorološki zavod,
- Proračun Općine Starigrad za 2025. godinu,
- Smjernice za izradu Procjene rizika od velikih nesreća za područje Zadarske županije, siječanj 2017. godine

### 1.4.6. Matrice rizika za epidemije i pandemije

#### Rizik: Epidemije i pandemije

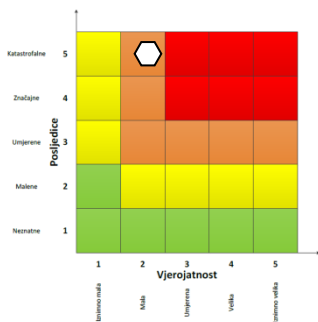
Naziv scenarija: Epidemije i pandemije na području Općine Starigrad

#### Ukupni rizik za epidemije i pandemije - visok rizik

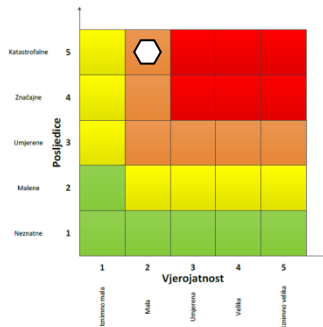


#### Događaj s najgorim mogućim posljedicama

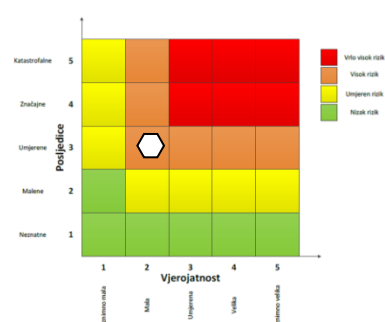
##### Život i zdravlje ljudi



##### Gospodarstvo



##### Društvena stabilnost i politika



## **METODOLOGIJA I NEPOUZDANOST**

<b>Ne postoji dovoljna količina statističkih, iskustva stručnjaka i ostalih podataka te pouzdana metodologija procjene posljedica zbog čega se očekuju značajnije greške</b>		
Vrlo visoka nepouzdanost	4	
Visoka nepouzdanost	3	
Niska nepouzdanost	2	x
Vrlo niska nepouzdanost	1	
<b>Postoji dovoljna količina statističkih podataka, iskustva stručnjaka i pouzdana metodologija procjene zbog čega je pojavljivanje grešaka vrlo malo vjerojatno</b>		

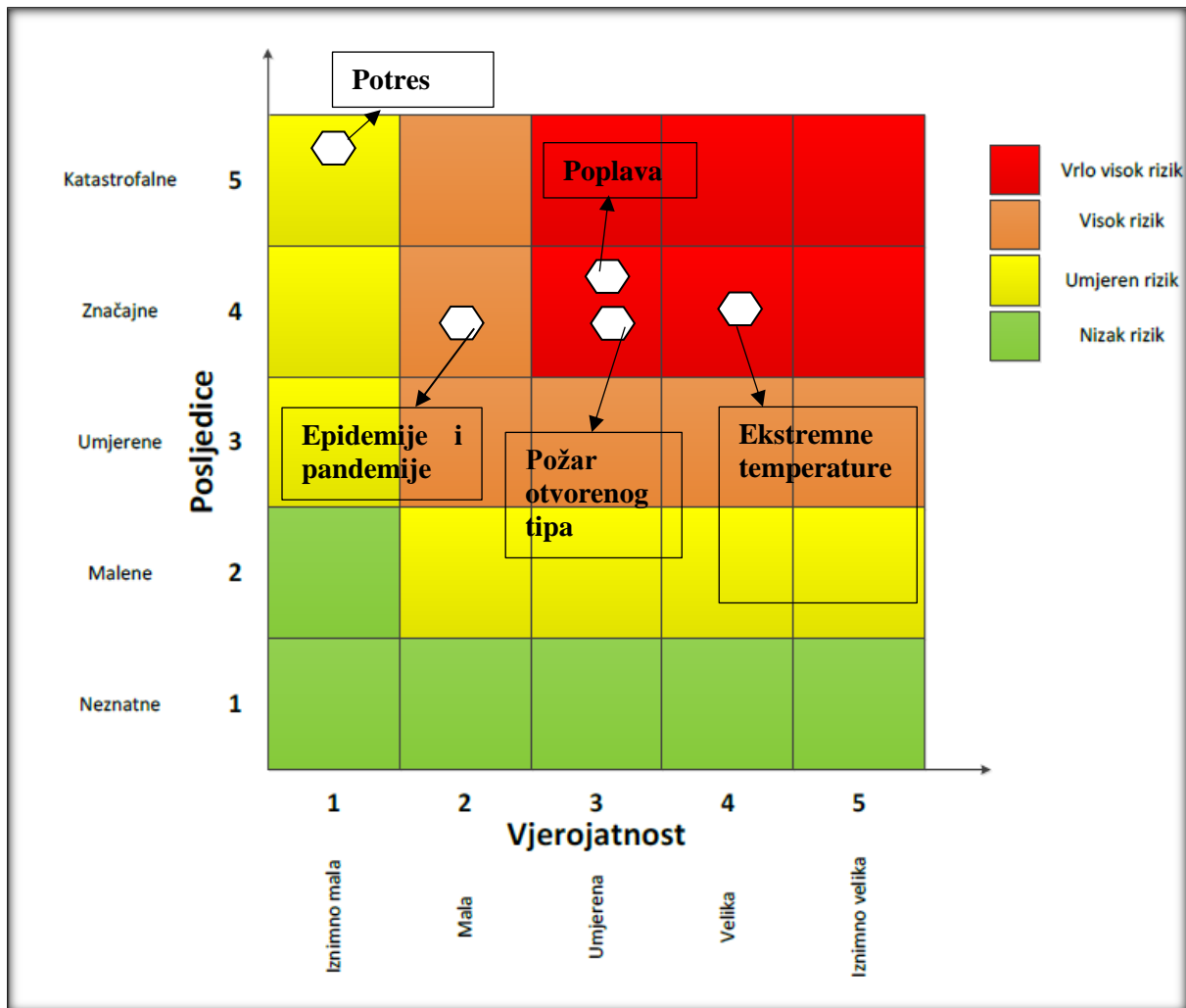
### **5.4.7. Karta rizika za epidemije i pandemije**

Grafički prilog 6. Karta rizika za Epidemije i pandemije na području Općine Starigrad .



## 6. MATRICA RIZIKA S USPOREĐENIM RIZICIMA

Završetkom procesa izrade procjena jednostavnih i složenih rizika te obrade svih scenarija i izražavanja rezultata dobivena je mogućnost usporedbe rezultata i njihovog iskazivanja u zajedničkoj matrici.



Slika 19. Matrica rizika s uspoređenim rizicima

## 7. ANALIZA SUSTAVA CIVILNE ZAŠTITE

### 7.1. PODRUČJE PREVENTIVE

#### 7.1.1. Usvojenost strategija, normativne uređenosti te izrađenost procjena i planova od značaja za sustav civilne zaštite

Općina Starigrad je u području civilne zaštite donio sljedeće dokumente:

- Plan vježbi sustava civilne zaštite Općine Starigrad za 2025. godinu (KLASA:240-05/24-01/02, URBROJ:2198/9-2-24-1, od 31. prosinca 2024. godine),
- Odluku o osnivanju Stožera civilne zaštite Općine Starigrad i imenovanju načelnika, zamjenika načelnika i članova Stožera (KLASA:810-06/21-01/02, URBROJ:2198/09-2-21-1, od 02. srpnja 2021. godine),
- Odluku o osnivanju postrojbe civilne zaštite opće namjene Općine Starigrad (KLASA:810-05/19-01/01, URBROJ:2198/09-1-19-1, od 31. siječnja 2019. godine),
- Odluku o utvrđivanju popisa pravnih osoba od posebnog interesa za Općina Starigrad (KLASA: 810-01/16-01/05, URBROJ:2198/09-1-16-4, od 30. rujna 2016. godine),
- Analiza stanja sustava civilne zaštite na području Općine Starigrad u 2024. godini (KLASA:240-01/24-01/03, URBROJ:2198-9-1-24-1, od 19. prosinca 2024. godine),
- Odluku o postupku izrade Procjene rizika od velikih nesreća za područje Općine Starigrad i osnivanju Radne skupine za izradu Procjene rizika od velikih nesreća za područje Općine Starigrad (KLASA: 240-01/25-01/01, URBROJ: 2198-09-2-25-1, od 13. siječnja 2025. godine),
- Smjernice za organizaciju i razvoj sustava civilne zaštite na području Općine Starigrad za razdoblje od 2024. do 2027. godine (KLASA: 240-01/23-01/06, URBROJ:2198-9-1-23-1, od 22. prosinca 2023. godine),
- Godišnji plan razvoja sustava civilne zaštite na području Općine Starigrad s financijskim učincima za trogodišnje razdoblje (KLASA:024-01/24-01/04, URBROJ:2198-9-1-24-1, od 19. prosinca 2024. godine),
- Odluka o donošenju Plana djelovanja civilne zaštite za Općinu Starigrad (KLASA: 240-01/23-01/3, URBROJ: 2198-9-2-23-1, od 6. prosinca 2023. godine),
- Poslovnik o radu Stožera civilne zaštite Općine Starigrad ,
- Plan pozivanja stožera civilne zaštite Općine Starigrad .

Spremnost sustava civilne zaštite na temelju izrađenosti sektorskih strategija, normativne uređenosti te izrađenosti procjena i planova od značaja za sustav civilne zaštite uzimajući u obzir sve izrađene dokumente iz navedene kategorije, njihovu međusobnu povezanost i usklađenost te na temelju procjene implementiranosti ciljeva strategija u javne politike upravljanja rizicima na lokalnoj razini te do koje mjere su korišteni za potrebe definiranja sastava i strukture operativnih kapaciteta kao i za potrebe izrade planova djelovanja civilne zaštite procjenjuje se **visokom**.

### **7.1.2. Sustavi ranog upozoravanja i suradnja sa susjednim jedinicama lokalne i područne (regionalne) samouprave**

Upozoravanje Načelnika Općine u slučaju nadolazeće i neposredne opasnosti obavlja se od strane Županijskog centra 112 (ŽC 112 ), Područnog ureda civilne zaštite Split, Državnog hidrometeorološkog zavoda (DHMZ), Hrvatskih voda, Policijske uprave zadarske, pravnih osoba koje se zaštitom i spašavanjem bave u okviru vlastite djelatnosti, gospodarskih subjekata korisnika opasnih tvari, pojedinaca, stanovnika Općine Starigrad .

Kad se proglasi neposredna prijetnja, katastrofa ili velika nesreća koja ugrožava područje Općine Starigrad žurno se poziva i aktivira Stožer CZ koji nalaže Načelnik Općine Starigrad kao odgovorna osoba zadužena za primanje obavijesti. U odsutnosti Načelnik Općine, načelnik Stožera CZ postupaju sukladno navedenom protokolu. Spremnost sustava civilne zaštite na temelju razvijenosti ranog upozoravanja, razmjene informacija i njihovog korištenja za podizanje spremnosti sustava civilne zaštite kroz pripreme za provođenje mjera i aktivnosti u svrhu smanjivanja posljedica neposrednih i nastupajućih prijetnji procjenjuje se **visokom**.

Posebnu pozornost treba posvetiti sustavu koji je nedavno uspostavljen i ima namjenu porukama putem mobilnih telefona, brzo i učinkovito obavještavati građane i sudionike civilne zaštite o opasnostima koje prijete i mjerama koje je potrebno poduzeti za smanjenje ljudskih žrtava i materijalnih šteta. **SRUUK**– sustav za rano upozoravanje i upravljanje krizama je jedinstveni alat kojeg zajedno sa Stožerom civilne zaštite i ostalim dionicima u sustavu može koristiti načelnik Općine Starigrad . Naime, zahtjev, u slučaju izvanrednog događaja na području Općine Starigrad može podnijeti načelnik Stožera CZ ili osoba koju on ovlasti (članak 9. Pravilnika o postupku ranog upozoravanja stanovništva „Narodne novine“ br. 91/23).

### **7.1.3. Stanje svijesti pojedinaca, pripadnika ranjivih skupina, upravljačkih i odgovornih tijela**

Građanima je Zakonom o sustavu civilne zaštite („Narodne novine“ br. 82/15, 118/18, 31/20, 20/21, 114/22) utvrđena opća obveza, osim u slučaju zakonskih izuzeća, sudjelovanja u provođenju mjera i aktivnosti sustava civilne zaštite. Člankom 43. Zakona propisano je da je svaki građanin dužan brinuti se za svoju osobnu sigurnost i zaštitu te provoditi mjere osobne i uzajamne zaštite i sudjelovati u aktivnostima sustava civilne zaštite. Pod mjerama osobne i uzajamne zaštite podrazumijevaju se samopomoć i prva pomoć, premještanje osoba, zbrinjavanje djece, bolesnih i nemoćnih osoba i pripadnika drugih ranjivih skupina, kao i druge mjere koje ne trpe odgodu, a koje se provode po nalogu Stožera civilne zaštite Općine Starigrad i povjerenika civilne zaštite, uključujući i prisilnu evakuaciju kao preventivnu mjeru koja se poduzima radi umanjivanja mogućih posljedica velike nesreće.

Stanje svijesti o rizicima pojedinaca, pripadnika ranjivih skupina, upravljačkih i odgovornih tijela nedovoljno je razvijeno s toga je potrebno razvijati komunikacijska i operativna rješenja usklađenih s potrebama pripadnika ranjivih skupina kako bi provođenje mjera po informacijama ranog upozoravanja doveo na zadovoljavajuću razinu. Spremnost sustava civilne zaštite na temelju stanja svijesti pojedinaca, pripadnika ranjivih skupina, upravljačkih i

odgovornih tijela u sustavu civilne zaštite o suvremenim rizicima i optimalnom postupanju u provođenju obveza iz njihovih nadležnosti kako bi se umanjile posljedice prijetnji procijenjena je **niskom**.

#### 7.1.4. Ocjena stanja prostornog planiranja, izrade prostornih i urbanističkih planova razvoja, planskog korištenja zemljišta

Općina Starigrad je usvojio sljedeće planske dokumente:

- Prostorni plan uređenja Općine Starigrad ;
- Izmjene i dopune prostornog plana uređenja Općine Starigrad 2021;
- Urbanistički plan uređenja luke Starigrad;
- Urbanistički plan uređenja dijela ugostiteljsko-turističke zone "Pod Bucića Podi";
- Urbanistički plan uređenja zone "Središnji obalni pojas" u Starigradu – Paklenica;
- Urbanistički plan uređenja zone športsko-rekreacijske namjene „Kruškovac“;
- Urbanistički plan uređenja dijela ugostiteljsko-turističke zone „Milovci – Grabovača“;
- Izmjene i dopune urbanističkog plana uređenja zone "Središnji obalni pojas" u Starigradu – Paklenica;
- Urbanistički plan uređenja zone športsko – rekreacijske namjene „Kruškovac“
- Izmjene i dopune urbanističkog plana uređenja zone športsko – rekreacijske namjene „Kruškovac“;

Spremnost sustava civilne zaštite na temelju ocjene stanja prostornog planiranja, izrade prostornih i urbanističkih planova razvoja, planskog korištenja zemljišta kao bitnog nacionalnog resursa, utjecaja provođenja legalizacije bespravno izgrađenih građevina na sigurnost zajednica te primjene posebnih građevinskih preventivnih mjera/standarda u postupcima ugradnje zahtjeva i posebnih uvjeta u projektnu dokumentaciju te u postupcima izdavanja lokacijskih i građevinskih dozvola procijenjena je **visokom**.

#### 7.1.5. Ocjena fiskalne situacije i njezine perspektive

Financijski plan razvoja sustava civilne zaštite na području Općine Starigrad za trogodišnje razdoblje prikazan je u sljedećoj tablici:

**Tablica 83. Predviđena sredstva za sustav civilne zaštite za trogodišnje razdoblje**

R.B.	Opis pozicije	Planirano (eura)		
		2025.	2026.	2027.
1.	CIVILNA ZAŠTITA: - osposobljavanje i opremanje postrojbi, - tekuće i invest. održavanja skloništa, - intelektualne i osobne usluge, - ostali nespomenuti rashodi poslovanja	7.000	7.000	7.000
	UKUPNO:	7.000,00	7.000,00	7.000,00

Procjena rizika od velikih nesreća za Općinu Starigrad

2.	VATROGASTVO: - DVD Starigrad , -Projekt Vatrogasni dom, - nabavka novog vatrogasnog vozila, - provedba posebnih mjera zaštite od požara	100.000 110.000	100.000 800.000	120.000 200.000
	UKUPNO:	210.000,00	900.000,00	320.000,00
3.	Hrvatska gorska služba spašavanja – Stanica Zadar Gradsko društvo Crvenog križa Zadar - sufinanciranje programskih aktivnosti -osobna i skupna oprema za pravne osobe u sastavu civilne zaštite	2.700 12.000	2.700 12.000	2.700 12.000
	UKUPNO:	14.700,00	14.700,00	14.700,00
4.	OSTALE UDRUGE GRAĐANA OD ZNAČAJA ZA SUSTAV CIVILNE ZAŠTITE (izviđači, lovci) - sufinanciranje djelatnosti udruga u dijelu koji je namijenjen jačanju sposobnosti sustava civilne zaštite			
	UKUPNO:			
5.	SLUŽBE I PRAVNE OSOBE KOJIMA JE ZIS REDOVITA DJELATNOST: Hitna pomoć, policija, javno zdravstvo, socijalna služba – dogradnja i financiranje sposobnosti službi i pravnih osoba koje su posebno značajne za sustav civilne zaštite			
6.	IZRADA PLANSKE DOKUMENTACIJE - Procjena, planova, operativnih planova, itd.	2.000	2.000	2.000
	UKUPNO:	2.000,00	2.000,00	2.000,00
<b>SVEUKUPNO ZA SUSTAV CZ</b>		<b>233.700,00</b>	<b>923.700,00</b>	<b>343.700,00</b>

Izvor: Godišnji plan razvoja sustava civilne zaštite na području Općine Starigrad s financijskim učincima za trogodišnje razdoblje („Službeni glasnik Općine Starigrad “)

Spremnost sustava civilne zaštite na temelju ocjena fiskalne situacije i njezine perspektive posebno za prenamjenu dijela sredstava koja se koriste za reagiranje za potrebe financiranja provođenja preventivnih mjera procjenjuje se **visokom**.

#### 7.1.6. Baze podataka

Pravilnikom o vođenju evidencija pripadnika operativnih snaga sustava civilne zaštite („Narodne novine“ br. 75/16) propisuje se vođenje evidencije osobnih podataka za:

- članove Stožera civilne zaštite (obveza Općine Starigrad ),
- operativne snage vatrogastva,
- operativne snage Hrvatskog Crvenog križa,
- operativne snage Hrvatske gorske službe spašavanja,
- ostale udruge,

- pripadnike postrojbi civilne zaštite i povjerenike civilne zaštite (obveza Općine Starigrad ),
- koordinate na lokaciji (obveza Općine Starigrad ),
- pravne osobe u sustavu civilne zaštite.

Općina Starigrad je sukladno gornjem Pravilniku ustrojio evidenciju pripadnika operativnih snaga te se spremnost sustava civilne zaštite na temelju baze podataka procjenjuje **visokom**. Procjena ukupne spremnosti sustava civilne zaštite Općine Starigrad u području provođenja preventivnih mjera i aktivnosti usmjerenih na zaštitu svih kategorija društvenih vrijednosti koje su potencijalno izložene štetnim utjecajima velikih nesreća je **visoka**.

**Tablica 84. Analiza sustava civilne zaštite – područje preventive**

Područje preventive	Vrlo niska spremnost	Niska spremnost	Visoka spremnost	Vrlo visoka spremnost
	4	3	2	1
Usvojenost strategija, normativne uređenosti te izrađenost procjena i planova od značaja za sustav civilne zaštite			x	
Sustavi ranog upozoravanja i suradnja sa susjednim jedinicama lokalne i područne (regionalne) samouprave			x	
Stanje svijesti pojedinaca, pripadnika ranjivih skupina		x		
Ocjena stanja prostornog planiranja, izrade prostornih i urbanističkih planova razvoja, planskog korištenja zemljišta			x	
Ocjena fiskalne situacije i njezine perspektive			x	
Baze podataka			x	
<b>Područje preventive - ZBIRNO</b>			x	

## 7.2. PODRUČJE REAGIRANJA

### 7.2.1. Spremnost odgovornih i upravljačkih kapaciteta

Procjena spremnosti sustava civilne zaštite na temelju spremnosti odgovornih i upravljačkih kapaciteta sustava civilne zaštite provedena je analizom podataka o razini odgovornosti, osposobljenosti i uvježbanosti:

- a) **Čelne osobe:** Razina odgovornosti načelnik Općine Starigrad i načelnika Stožera civilne zaštite procjenjuje se sa **vrlo visokom spremnošću**. Što se razine osposobljenosti tiče, ona je procijenjena **visokom spremnošću**. Razina uvježbanosti je procijenjena **visokom**.

- b) **Stožer civilne zaštite:** Načelnik Općine Starigrad donio je Odluku o osnivanju i imenovanju načelnika, zamjenika načelnika i članova Stožera civilne zaštite Općine Starigrad te izmjene i dopune iste, temeljem koje Stožer CZ broji načelnika, zamjenika načelnika i 8 članova. Stožer CZ obavlja zadaće koje se odnose na prikupljanje i obradu informacija ranog upozoravanja o mogućnosti nastanka velike nesreće i katastrofe, razvija plan djelovanja sustava civilne zaštite na svom području, upravlja reagiranjem sustava civilne zaštite, obavlja poslove informiranja javnosti i predlaže donošenje odluke o prestanku provođenja mjera i aktivnosti u sustavu civilne zaštite. Radom Stožera CZ rukovodi načelnik Stožera, u njegovoj odsutnosti zamjenik, a kada se proglašava velika nesreća, rukovođenje preuzima načelnik Općine Starigrad. Stožer CZ je upoznat sa Zakonom o sustavu civilne zaštite, podzakonskim aktima, načinom djelovanja sustava civilne zaštite, načelima sustava civilne zaštite i sl. Razina odgovornosti Stožera civilne zaštite procijenjena je **vrlo visokom razinom spremnosti**. Razina osposobljenosti procijenjena je **visokom**. Razina **uvježbanosti** procijenjena je **visokom**.
- c) **Koordinator na lokaciji:** Sukladno specifičnostima izvanrednog događaja, načelnik Stožera CZ određuje koordinatora na lokaciji. Koordinator na lokaciji procjenjuje nastalu situaciju i njezine posljedice na terenu te u suradnji s nadležnim Stožerom CZ usklađuje djelovanje operativnih snaga sustava civilne zaštite, poradi poduzimanja mjera i aktivnosti za otklanjanje posljedice izvanrednog događaja. Temeljem članka 26. stavka 2. Pravilnika o mobilizaciji, uvjetima i načinu rada operativnih snaga sustava civilne zaštite („Narodne novine“ br. 69/16), Općina Starigrad će u suradnji sa operativnim snagama civilne zaštite, u Planu djelovanja civilne zaštite utvrditi popis potencijalnih koordinatora na lokaciji. Obzirom na činjenicu da koordinator na lokaciji nije imenovan u trenutno važećem Planu djelovanja civilne zaštite razina odgovornosti, osposobljenosti i uvježbanosti je procijenjena **vrlo niskom**.

Spremnost odgovornih i upravljačkih kapaciteta procjenjuje se **visokom**.

### 7.2.2. Spremnost operativnih kapaciteta

Ukupna spremnost operativnih kapaciteta sustava civilne zaštite za provođenje svih mjera i aktivnosti spašavanja društvenih vrijednosti izloženih njihovim štetnim utjecajima u velikim nesrećama procjenjuje se **niskom**.

Analiza je izvršena na osnovu sljedećih parametara:

- popunjenosti ljudstvom,
- spremnosti zapovjednog osoblja,
- osposobljenosti ljudstva i zapovjednog osoblja,
- uvježbanosti,
- opremljenosti materijalnim sredstvima i opremom,
- vremenu mobilizacijske spremnosti/operativne gotovosti,
- samodostatnosti i logističkoj potpori.

### 7.2.3. Stanje mobilnosti operativnih kapaciteta sustava civilne zaštite i stanja komunikacijskih kapaciteta

Spremnost sustava civilne zaštite provodi se na temelju procjene stanja mobilnosti operativnih kapaciteta sustava civilne zaštite i stanja komunikacijskih kapaciteta na temelju procjene stanja transportne potpore i komunikacijskih kapaciteta.

U poglavlju 1.6.1. ove Procjene navedena su vozila i komunikacijska oprema operativnih snaga Općine Starigrad .

Razina spremnosti operativnih kapaciteta na području Općine Starigrad na temelju procjene stanja mobilnosti operativnih kapaciteta sustava civilne zaštite i stanja komunikacijskih kapaciteta na temelju procjene stanja transportne potpore i komunikacijskih kapaciteta procijenjena je **niskom**.

### 7.2.4. Područje reagiranja

Ukupna spremnost sustava civilne zaštite Općine Starigrad u području reagiranja i aktivnosti usmjerenih na zaštitu svih kategorija društvenih vrijednosti koje su potencijalno izložene štetnim utjecajima velikih nesreća procijenjena je **niskom**.

**Tablica 85. Analiza sustava civilne zaštite – područje reagiranja**

Područje reagiranja	Vrlo niska spremnost	Niska spremnost	Visoka spremnost	Vrlo visoka spremnost
	4	3	2	1
Spremnost odgovornih i upravljačkih kapaciteta		x		
Spremnost operativnih kapaciteta - redovnih, gotovih snaga - pravnih osoba			x	
Spremnost operativnih kapaciteta - redovnih snaga udruga građana (HCK i HGSS)			x	
Spremnost operativnih kapaciteta - drugih udruga građana		x		
Spremnost operativnih kapaciteta – postrojbi civilne zaštite opće namjene			x	
Spremnost operativnih kapaciteta – specijalističkih postrojbi civilne zaštite		x		
Spremnost operativnih kapaciteta – povjerenika civilne zaštite		x		
Stanje mobilnosti operativnih kapaciteta sustava civilne zaštite i stanja komunikacijskih kapaciteta – redovitih službi i gotovih operativnih snaga (pravnih osoba, temeljnih			x	



Procjena rizika od velikih nesreća za Općinu Starigrad

operativnih snaga i udruga građana najviše razine operativne spremnosti)				
Stanje mobilnosti operativnih kapaciteta sustava civilne zaštite i stanja komunikacijskih kapaciteta – postrojbi civilne zaštite (opće namjene i specijalističkih, povjerenika cz)		x		
<b>Područje reagiranja - ZBIRNO</b>		x		

Analiza sustava na području reagiranja izrađuje se za svaki rizik obrađen u procjeni rizika:  
**Potres**

**Tablica 86. Potrebne snage u slučaju potresa**

Potrebne snage u slučaju potresa	Napomena
<ul style="list-style-type: none"> <li>- Stožer civilne zaštite Općine Starigrad</li> <li>- DVD Starigrad</li> <li>- HGSS-Stanica Zadar</li> <li>- Gradsko društvo Crvenog križa Zadar</li> <li>- Udruge</li> <li>- Povjerenici i zamjenici povjerenika civilne zaštite</li> <li>- Postrojba civilne zaštite opće namjene</li> <li>- Pravne osobe od interesa za sustav civilne zaštite Općine Starigrad</li> </ul>	<p><b>Raspoložive snage civilne zaštite u nadležnosti Općine Starigrad</b></p>
<ul style="list-style-type: none"> <li>- Dom zdravlja Zadarske županije</li> <li>- Nastavni zavod za javno zdravstvo Zadarske županije</li> <li>- Zavod za hitnu medicinu Zadarske županije</li> <li>- Hrvatski zavod za socijalni rad – Područni ured Zadar</li> <li>- HEP Elektrodalmacija Zadar – Terenska jedinica Starigrad</li> <li>- Hrvatske šume, UŠP Zadar – Šumarija Starigrad</li> <li>- Županijske ceste Zadar d.o.o.</li> <li>- MUP, Ravnateljstvo civilne zaštite, Služba civilne zaštite Zadar</li> <li>- Policijska uprava Zadarske županije – Policijska postaja Zadar i dr.</li> </ul>	<p><b>Snage civilne zaštite koje nisu u nadležnosti Općine, a koje će se uključiti u slučaju velike nesreće ili katastrofe</b></p>

**Tablica 87. Analiza sustava civilne zaštite – područje reagiranja – Potres**

Područje reagiranja	Vrlo niska spremnost	Niska spremnost	Visoka spremnost	Vrlo visoka spremnost
	4	3	2	1
Spremnost odgovornih i upravljačkih kapaciteta		x		
Spremnost operativnih kapaciteta			x	
Stanje mobilnosti operativnih kapaciteta sustava civilne zaštite i stanja komunikacijskih kapaciteta		x		
<b>Područje reagiranja u slučaju potresa - ZBIRNO</b>		x		

**Poplava****Tablica 88. Potrebne snage u slučaju poplave**

Potrebne snage u slučaju plimnog vala	Napomena
<ul style="list-style-type: none"> <li>- Stožer civilne zaštite Općine Starigrad</li> <li>- DVD Starigrad</li> <li>- HGSS-Stanica Zadar</li> <li>- Gradsko društvo Crvenog križa Zadar</li> <li>- Udruge</li> <li>- Povjerenici i zamjenici povjerenika civilne zaštite</li> <li>- Postrojba civilne zaštite opće namjene</li> <li>- Pravne osobe od interesa za sustav civilne zaštite Općine Starigrad</li> </ul>	<b>Raspoložive snage civilne zaštite u nadležnosti Općine Starigrad</b>
<ul style="list-style-type: none"> <li>- Dom zdravlja Zadarske županije</li> <li>- Nastavni zavod za javno zdravstvo Zadarske županije</li> <li>- Zavod za hitnu medicinu Zadarske županije</li> <li>- Hrvatski zavod za socijalni rad – Područni ured Zadar</li> <li>- HEP Elektrodalmacija Zadar – Terenska jedinica Starigrad</li> <li>- Županijska uprava za ceste Zadar</li> <li>- Županijske ceste Zadar d.o.o.</li> <li>- Hrvatske vode</li> <li>- MUP, Ravnateljstvo civilne zaštite, Služba civilne zaštite Zadar</li> <li>- Policijska uprava Zadarske županije – Policijska postaja Zadar i dr.</li> </ul>	<b>Snage civilne zaštite koje nisu u nadležnosti Općine, a koje će se uključiti u slučaju velike nesreće ili katastrofe</b>

**Tablica 89. Analiza sustava civilne zaštite – područje reagiranja – Poplava**

Područje reagiranja	Vrlo niska spremnost	Niska spremnost	Visoka spremnost	Vrlo visoka spremnost
	4	3	2	1
Spremnost odgovornih i upravljačkih kapaciteta		x		
Spremnost operativnih kapaciteta			x	
Stanje mobilnosti operativnih kapaciteta sustava civilne zaštite i stanja komunikacijskih kapaciteta		x		
<b>Područje reagiranja u slučaju plimnog vala - ZBIRNO</b>		x	x	

**Požari otvorenog tipa****Tablica 90. Potrebne snage u slučaju požara otvorenog tipa**

Potrebne snage u slučaju požara otvorenog tipa	Napomena
<ul style="list-style-type: none"> <li>- Stožer civilne zaštite Općine Starigrad</li> <li>- DVD Starigrad</li> <li>- HGSS-Stanica Zadar</li> <li>- Gradsko društvo Crvenog križa Zadar</li> <li>- Udruge</li> <li>- Povjerenici i zamjenici povjerenika civilne zaštite</li> <li>- Postrojba civilne zaštite opće namjene</li> <li>- Pravne osobe od interesa za sustav civilne zaštite Općine Starigrad</li> </ul>	<b>Raspoložive snage civilne zaštite u nadležnosti Općine Starigrad</b>
<ul style="list-style-type: none"> <li>- Dom zdravlja Zadarske županije</li> <li>- Zavod za hitnu medicinu Zadarske županije</li> <li>- Hrvatski zavod za socijalni rad – Područni ured Zadar</li> <li>- HEP Elektrodalmacija Zadar – Terenska jedinica Starigrad</li> <li>- Županijska uprava za ceste Zadar</li> <li>- Županijske ceste Zadar d.o.o.</li> <li>- MUP, Ravnateljstvo civilne zaštite, Služba civilne zaštite Zadar</li> <li>- Policijska uprava Zadarske županije – Policijska postaja Zadar i dr.</li> </ul>	<b>Snage civilne zaštite koje nisu u nadležnosti Općine, a koje će se uključiti u slučaju velike nesreće ili katastrofe</b>

**Tablica 91. Analiza sustava civilne zaštite – područje reagiranja – Požari otvorenog tipa**

Područje reagiranja	Vrlo niska spremnost	Niska spremnost	Visoka spremnost	Vrlo visoka spremnost
	4	3	2	1
Spremnost odgovornih i upravljačkih kapaciteta		x		
Spremnost operativnih kapaciteta			x	
Stanje mobilnosti operativnih kapaciteta sustava civilne zaštite i stanja komunikacijskih kapaciteta		x		
<b>Područje reagiranja u slučaju požara otvorenog tipa - ZBIRNO</b>		x		

**Ekstremne temperature****Tablica 92. Potrebne snage u slučaju ekstremnih temperatura**

Potrebne snage u slučaju ekstremnih temperatura	Napomena
<ul style="list-style-type: none"> <li>- Stožer civilne zaštite Općine Starigrad</li> <li>- DVD Starigrad</li> <li>- HGSS-Stanica Zadar</li> <li>- Gradsko društvo Crvenog križa Zadar</li> <li>- Udruge</li> <li>- Povjerenici i zamjenici povjerenika civilne zaštite</li> <li>- Postrojba civilne zaštite opće namjene</li> <li>- Pravne osobe od interesa za sustav civilne zaštite Općine Starigrad</li> </ul>	<b>Raspoložive snage civilne zaštite u nadležnosti Općine Starigrad</b>
<ul style="list-style-type: none"> <li>- Dom zdravlja Zadarske županije</li> <li>- Nastavni zavod za javno zdravstvo Zadarske županije</li> <li>- Zavod za hitnu medicinu Zadarske županije</li> <li>- HEP Elektrodalmacija Zadar– Terenska jedinica Starigrad</li> <li>- MUP, Ravnateljstvo civilne zaštite, Služba civilne zaštite Zadar</li> </ul>	<b>Snage civilne zaštite koje nisu u nadležnosti Općine, a koje će se uključiti u slučaju velike nesreće ili katastrofe</b>

**Tablica 93. Analiza sustava civilne zaštite – područje reagiranja – Ekstremne temperature**

Područje reagiranja	Vrlo niska spremnost	Niska spremnost	Visoka spremnost	Vrlo visoka spremnost
	4	3	2	1
Spremnost odgovornih i upravljačkih kapaciteta		x		
Spremnost operativnih kapaciteta			x	
Stanje mobilnosti operativnih kapaciteta sustava civilne zaštite i stanja komunikacijskih kapaciteta			x	
<b>Područje reagiranja u slučaju ekstremnih temperatura - ZBIRNO</b>			x	

**Epidemije i pandemije****Tablica 94. Potrebne snage u slučaju epidemije i pandemije**

Potrebne snage u slučaju epidemije i pandemije	Napomena
<ul style="list-style-type: none"> <li>- Stožer civilne zaštite Općine Starigrad</li> <li>- DVD Starigrad</li> <li>- HGSS-Stanica Zadar</li> <li>- Gradsko društvo Crvenog križa Zadar</li> <li>- Udruge</li> <li>- Povjerenici i zamjenici povjerenika civilne zaštite</li> <li>- Postrojba civilne zaštite opće namjene</li> <li>- Pravne osobe od interesa za sustav civilne zaštite Općine Starigrad</li> </ul>	<b>Raspoložive snage civilne zaštite u nadležnosti Općine Starigrad</b>
<ul style="list-style-type: none"> <li>- Dom zdravlja Zadarske županije</li> <li>- Nastavni zavod za javno zdravstvo Zadarske županije</li> <li>- Zavod za hitnu medicinu Zadarske županije</li> <li>- Savjetodavna poljoprivredna služba ZZ</li> <li>- Veterinarska stanica Zadar</li> <li>- Savjetodavna poljoprivredna služba Zadarske županije</li> <li>- MUP, Ravnateljstvo civilne zaštite, Služba civilne zaštite Zadar</li> <li>- Policijska uprava Zadarske županije – Policijska postaja Zadar i dr.</li> </ul>	<b>Snage civilne zaštite koje nisu u nadležnosti Općine, a koje će se uključiti u slučaju velike nesreće ili katastrofe</b>

**Tablica 95. Analiza sustava civilne zaštite – područje reagiranja – Epidemije i pandemije**

Područje reagiranja	Vrlo niska spremnost	Niska spremnost	Visoka spremnost	Vrlo visoka spremnost
	4	3	2	1
Spremnost odgovornih i upravljačkih kapaciteta		x		
Spremnost operativnih kapaciteta			x	
Stanje mobilnosti operativnih kapaciteta sustava civilne zaštite i stanja komunikacijskih kapaciteta			x	
<b>Područje reagiranja u slučaju epidemije i pandemije - ZBIRNO</b>			<b>x</b>	

**7.3. TABLIČNI PRIKAZ SPREMNOSTI SUSTAVA CIVILNE ZAŠTITE**

Procijenjena spremnosti cjelovitog sustava civilne zaštite za upravljanje rizicima od velikih nesreća (područje preventive) i za spašavanje svih kategorija društvenih vrijednosti izloženih štetnim utjecajima u velikim nesrećama (područje reagiranja) je **niska**.

**Tablica 96. Analiza sustava civilne zaštite – sustav civilne zaštite- ZBIRNO**

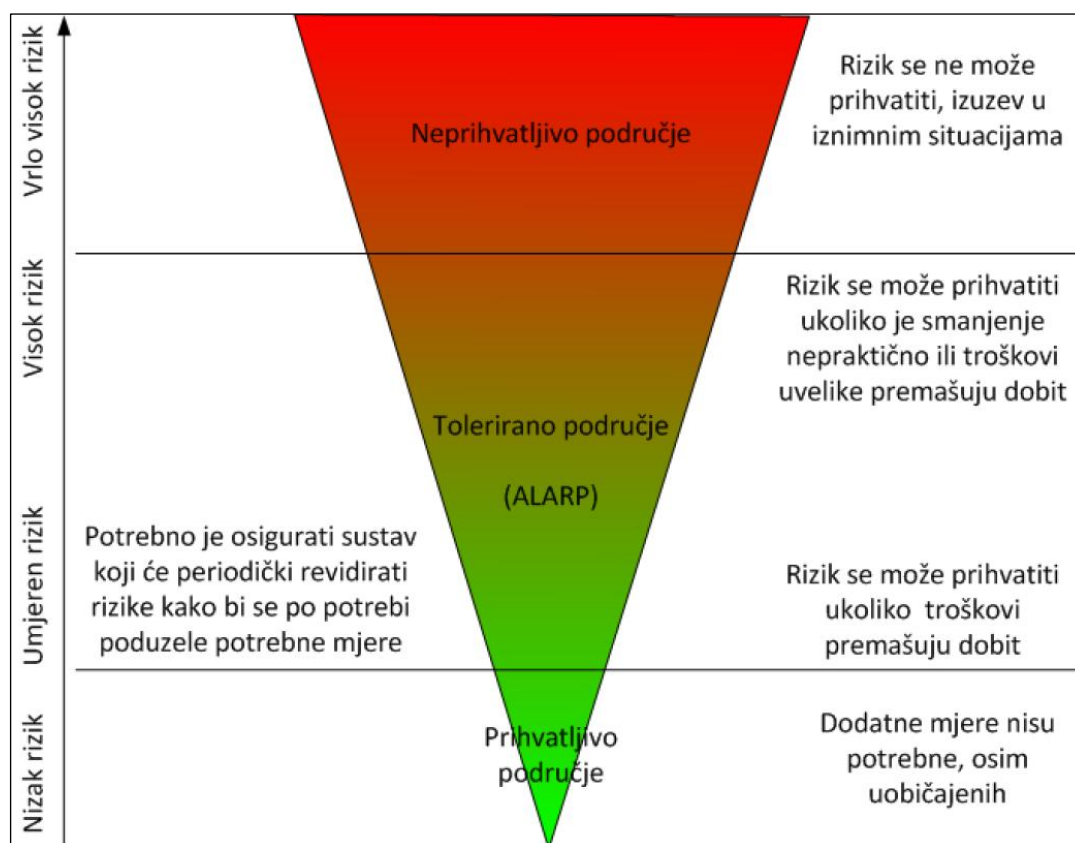
Sustav civilne zaštite	Vrlo niska spremnost	Niska spremnost	Visoka spremnost	Vrlo visoka spremnost
	4	3	2	1
Područje preventive - ZBIRNO			x	
Područje reagiranja - ZBIRNO		x		
Sustav civilne zaštite ZBIRNO		x		

## 8. VREDNOVANJE RIZIKA

Vrednovanje rizika je proces uspoređivanja rezultata analize rizika s kriterijima i provodi se uz primjenu ALARP načela (**A**s **L**ow **A**s **R**easonably **P**racticable).

Rizici se razvrstavaju u tri razreda:

1. **Prihvatljivi rizik** – svi su niski za koje uz uobičajene nije potrebno planirati poduzimanje dodatnih mjera.
2. **Tolerirani rizik** - umjereni koji se mogu prihvatiti iz razloga što troškovi smanjenja rizika premašuju korist/dobit, i visoki koji se mogu prihvatiti iz razloga što je njihovo umanjivanje nepraktično ili troškovi uvelike premašuju korist/dobit.
3. **Neprihvatljivi rizik** - su svi vrlo visoki koji se ne mogu prihvatiti, izuzev u iznimnim situacijama.



**Slika 20.** ALARP načela

Izvor: Procjena rizika od velikih nesreća za Općina Starigrad , prosinac 2020. godine

Svrha vrednovanja rizika je priprema podloga za odlučivanje o važnosti pojedinih rizika, odnosno hoće li se određeni rizik prihvatiti ili će se poduzimati mjere kako bi se rizik umanjio. U procesu odlučivanja o daljnjim aktivnostima po određenim rizicima koriste se analize rizika i scenariji koji su sastavni dio Procjene.



**Tablica 97. Vrednovanje rizika Općine Starigrad**

Scenarij	Događaj s najgorim posljedicama	Vrednovanje
Potres	Umjeren rizik	Neprihvatljiv rizik
Požari otvorenog tipa	Vrlo visok rizik	Neprihvatljiv rizik
Poplava	Vrlo visok rizik	Neprihvatljiv rizik
Ekstremne temperature	Vrlo visok rizik	Neprihvatljiv rizik
Epidemije i pandemije	Visok rizik	Neprihvatljiv rizik

Iz tablice 97. vrednovanje rizika proizlazi da su na području Općine Starigrad potres, ekstremne temperature i požari otvorenog tipa, poplava, epidemije i pandemije okarakterizirani kao neprihvatljivi rici,.

## 9. POPIS SUDIONIKA IZRADE PROCJENE RIZIKA ZA POJEDINE RIZIKE

1.

<b>RIZIK: Potres</b>	
Koordinator:	Nositelj:
Mario Zubčić, Načelnik Općine, načelnik Stožera	Marko Marasović
Izvršitelj:	
Komunalno poduzeće Argyruntum d.o.o., DVD Starigrad Paklenica, i HGSS Stanica Zadar	

2.

<b>RIZIK: Požar otvorenog tipa</b>	
Koordinator:	Nositelj:
Mario Zubčić, Načelnik Stožera civilne zaštite	Ante Marasović
Izvršitelji:	
DVD Starigrad Paklenica	

3.

<b>RIZIK: Poplava</b>	
Koordinator:	Nositelj:
Mario Zubčić, Načelnik Stožera civilne zaštite	Dijana Puljić Erceg
Izvršitelji:	

4.

<b>RIZIK: Ekstremne temperature</b>	
Koordinator:	Nositelj:
Mario Zubčić, Načelnik Stožera civilne zaštite	Ivan Jović, referent za komunalne poslove i prostorno planiranje
Izvršitelj:	

5.

<b>RIZIK: Epidemije i pandemije</b>	
Koordinator:	Nositelj:
Mario Zubčić, Načelnik Stožera civilne zaštite	Marina Milovac
Izvršitelj:	

Konzultant ALFA ATEST d.o.o. Poljička cesta 32, 21 000 Split.

## 10. KARTOGRAFSKI PRIKAZ

Kartografski prikaz dan je u priložima ove Procjene rizika:

<b>Prilog 1.</b>	Karte prijetnji
<b>Prilog 2.</b>	Karta rizika – potresi
<b>Prilog 3.</b>	Karta rizika – požari otvorenog tipa
<b>Prilog 4.</b>	Karta rizika – poplava
<b>Prilog 5.</b>	Karta rizika – ekstremne temperature
<b>Prilog 6.</b>	Karta rizika – epidemije i pandemije

**Karta prijetnji** izrađena je u mjerilu 1:25 000 na razini Općine Starigrad . Mjerilo je izrađeno na način da su prijetnje jasno vidljive i prepoznatljive u prostoru.

Na karti je prikazana lokacija, doseg te rasprostranjenost svih obrađenih prijetnji.

**Karte rizika** su prikazane uz mjerilu 1:25 000 koje omogućuje jasan prikaz svih obilježja prikazanih rizika. Karta je izrađena na razini naselja Općine Starigrad te na temelju rezultata Procjene rizika za svaki pojedini obrađeni rizik.

Karte rizika obojane su odgovarajućim bojama iz matrica za prikaz rizika.